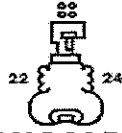




GOBIERNO DEL
ESTADO DE MÉXICO

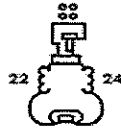


NAUCALPAN
DE JUÁREZ

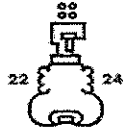
EDOMÉX
DECISIONES FIRMES, RESULTADOS FUERTES.

REGISTRO MUNICIPAL DE TRÁMITES Y SERVICIOS CÉDULA DE INFORMACIÓN

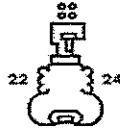
NOMBRE:		TRÁMITE	X	SERVICIO:
LICENCIAS DE CONSTRUCCIÓN (OBRA NUEVA)				
DESCRIPCIÓN:				
OBTENCION DE LICENCIA DE CONSTRUCCIÓN PARA, REPARACION QUE AFECTA ESTRUCTURA				
FUNDAMENTO LEGAL:	LIBRO DÉCIMO OCTAVO DE LAS CONSTRUCCIONES DEL ESTADO DE MÉXICO, TITULO SEGUNDO, CAPITULO PRIMERO ARTICULOS 18.20 AL 18.28			
DOCUMENTO A OBTENER:	LICENCIA DE CONSTRUCCIÓN PARA , REPARACION QUE AFECTA ESTRUCTURA	VIGENCIA DEL DOCUMENTO A OBTENER:	UN AÑO	
¿SE REALIZA EN LÍNEA?:	SI NO	DIRECCIÓN WEB	NO APLICA	
CASOS EN LOS QUE EL TRÁMITE DEBE REALIZARSE	EN TODO AQUEL QUE IMPLIQUE CONSTRUCCIÓN INICIAL DE UNA CONSTRUCCIÓN EN UN LOTE BALDIO-----, AMPLIACIÓN O MODIFICACIÓN DE UN PREDIO			
ESPECIFICAR SI ESTE TRÁMITE O SERVICIO ESTÁ SUJETO A INSPECCIÓN O VERIFICACIÓN Y OBJETIVO DE LA MISMA.	SI ESTA SUJETO A INSPECCIÓN Y VERIFICACIÓN , PARA CHECAR Y VERIFIAR QUE SE CUMPLA EN LO ESTABLECIDO EN LA LICENCIA OBTENIDA			
REQUISITOS:	ORIGINAL anotar la palabra SI o NO	COPIAS anotar con número la cantidad de copias	FUNDAMENTO JURÍDICO-ADMINISTRATIVO,	
PERSONAS FÍSICAS				
I. Documento que acredite la personalidad del solicitante;	NO	1 COPIA	LIBRO DÉCIMO OCTAVO DE LAS CONSTRUCCIONES DEL ESTADO DE MÉXICO, TITULO SEGUNDO, CAPITULO PRIMERO Lo establecido en el Artículo 18.21 . A la solicitud de licencia de construcción se acompañará como mínimo:	
II. Documento que acredite la propiedad o la posesión en concepto de propietario del inmueble;	NO	1 COPIA		
III. De acuerdo al tipo de licencia de construcción que se solicite, adicionalmente se requerirá:	NO	1 COPIA		
A). Para obra nueva, así como para la ampliación, modificación o reparación que afecte elementos estructurales de una obra existente:	NO	1 COPIA		
1. Licencia de uso del suelo, autorización de conjunto urbano o, en los casos que impliquen la construcción de más de diez viviendas o de un coeficiente de utilización del suelo de tres mil o más metros cuadrados de construcción en otros usos, constancia de viabilidad, autorización de subdivisión o de condominio según corresponda, expedida por la Secretaría de Desarrollo Urbano y Metropolitano.	NO	1 COPIA		
2. Constancia de alineamiento y número oficial;	NO	1 COPIA		
3. Planos arquitectónicos del proyecto, firmados por Director Responsable de Obra y/o Corresponsable de Obra.	NO	1 COPIA		



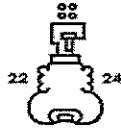
<p>4. Planos arquitectónicos del proyecto en los que se indiquen los pisos, departamentos, viviendas o locales que serán áreas privativas o del dominio exclusivo de los condóminos, los elementos comunes de la construcción y las áreas de uso común del inmueble, así como tabla de indivisos, firmados por el Director Responsable de Obra y/o Corresponsable de Obra, en el caso de construcciones en régimen de propiedad en condominio.</p>	<p>NO</p>	<p>1 COPIA</p>	
<p>5. Planos estructurales, firmados por el Director Responsable de Obra y/o Corresponsable de Obra.</p>	<p>NO</p>	<p>1 COPIA</p>	
<p>6. Planos de instalaciones hidráulicas, sanitarias, eléctricas y especiales, firmados por el Director Responsable de Obra y/o Corresponsable de Obra.</p>	<p>NO</p>	<p>1 COPIA</p>	
<p>7. Constancia de terminación de obra, en los casos de ampliación, modificación o reparación de la obra existente.</p>	<p>NO</p>	<p>1 COPIA</p>	
<p>8. Evaluación técnica de factibilidad de agua, drenaje, alcantarillado y tratamiento de aguas residuales o documento que acredite la existencia y dotación de agua potable para el desarrollo que se pretende, así como incorporación a los sistemas de agua potable y alcantarillado, el cual será emitido por la Comisión del Agua del Estado de México o autoridad competente, en su caso.</p>	<p>NO</p>	<p>1 COPIA</p>	
<p>9. Tratándose de conjuntos urbanos, condominios y lotificaciones de vivienda, industriales, comerciales, de servicios y mixtos, la evaluación técnica de factibilidad de agua, drenaje, alcantarillado y tratamiento de aguas residuales será exigible para la asignación de obligaciones en materia de infraestructura, vinculantes a la autorización que emita la Secretaría de Desarrollo Urbano y Metropolitano, conforme a lo dispuesto por el Libro Quinto del presente Código y su Reglamento, así como la Ley del Agua para el Estado de México y Municipios.</p>	<p>NO</p>	<p>1 COPIA</p>	
<p>B). Para modalidades de obra nueva, de ampliación, modificación o reparación de</p>			



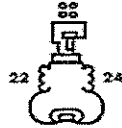
<p>la construcción existente, que no afecte elementos estructurales e impliquen la construcción de entre veinte y sesenta metros cuadrados:</p>			
<p>1. Documento que acredite la personalidad del solicitante;</p>	NO	1 COPIA	
<p>2. Documento que acredite la propiedad o la posesión en concepto de propietario;</p>	NO	1 COPIA	
<p>3. Constancia de alineamiento y número oficial en los casos de obra nueva;</p>	NO	1 COPIA	
<p>4. Licencia de uso del suelo;</p>	NO	1 COPIA	
<p>5. Croquis arquitectónico.</p>	NO	1 COPIA	
<p>C). Para demolición parcial o total:</p>			
<p>1. Croquis arquitectónico de la construcción existente, indicando el área a demoler;</p>	NO	1 COPIA	
<p>2. Memoria y programa del proceso de demolición, en el que se indicará el orden, volumen estimado y fechas aproximadas en que se demolerán los elementos de la construcción. Tratándose de demoliciones con un área mayor de cuarenta metros cuadrados en planta baja o de veinte metros cuadrados en niveles superiores, la memoria y el programa deberán ser firmados por el Director Responsable de Obra.</p>	NO	1 COPIA	
<p>3. Autorización de la demolición por parte de las autoridades federales que correspondan, cuando ésta se localice en zonas declaradas como patrimonio histórico, artístico y arqueológico o cuando se trate de inmuebles que se ubiquen en zonas de conservación patrimonial previstas por los planes de desarrollo urbano.</p>	NO	1 COPIA	
<p>D). Para excavación, relleno o movimiento de tierras:</p>			
<p>1. Croquis de localización del área donde se va a realizar;</p>	NO	1 COPIA	
<p>2. Memoria y programa del procedimiento respectivo.</p>	NO	1 COPIA	
<p>E). Para construcción de bardas:</p>			
<p>1. Croquis arquitectónico, indicando las dimensiones de la misma.</p>	NO	1 COPIA	
<p>F). Para obras de conexión a la red de</p>			



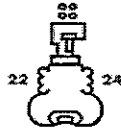
<p>agua potable y drenaje:</p> <p>1. Autorización de la conexión correspondiente;</p> <p>2. Croquis de la obra a realizar.</p> <p>G). Para modificación del proyecto de una obra autorizada:</p> <p>1. Licencia de construcción y, en su caso, constancia de suspensión voluntaria de obra;</p> <p>2. Planos de las modificaciones arquitectónicas, estructurales y de instalaciones, según el caso, firmados por el Director Responsable de Obra y/o por Corresponsable de Obra.</p> <p>3. Tratándose de usos de impacto urbano, la correspondiente memoria de cálculo.</p> <p>H). Para la construcción e instalación de estaciones repetidoras y antenas para radiotelecomunicaciones; anuncios publicitarios que requieran de elementos estructurales; así como instalaciones o modificaciones de ascensores para personas, montacargas, escaleras mecánicas o cualquier otro mecanismo de transporte electromecánico:</p> <p>1. Planos y memoria de cálculo de la estructura sustentante, firmados por el Director Responsable de Obra y/o Corresponsable de Obra.</p> <p>2. Licencia de construcción otorgada a la edificación existente, en su caso; y</p> <p>3. Planos o diseños que fomenten la integración de la estructura al contexto.</p> <p>Las solicitudes para la obtención de una licencia de construcción podrán realizarse de manera presencial ante la instancia correspondiente o vía electrónica, a través del portal que para tal efecto se habilite.</p> <p>Los documentos que se requieran podrán entregarse en formato electrónico.</p> <p>Para el caso de la firma de los planos por parte del Director Responsable de Obra y/o del Corresponsable de Obra, este signará con su firma electrónica avanzada o en su caso, sello electrónico cada uno de los documentos en los que se especifique dicho requisito.</p> <p>Si se realiza la entrega de documentos</p>	<p>NO</p> <p>NO</p> <p>NO</p> <p>NO</p> <p>NO</p> <p>NO</p> <p>NO</p> <p>NO</p> <p>NO</p> <p>NO</p> <p>NO</p>	<p>1 COPIA</p> <p>1 COPIA</p> <p>1 COPIA</p> <p>1 COPIA</p> <p>1 COPIA</p> <p>1 COPIA</p> <p>1 COPIA</p> <p>1 COPIA</p> <p>1 COPIA</p> <p>1 COPIA</p> <p>1 COPIA</p>	
--	---	--	--



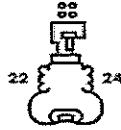
<p>electrónicos y el funcionario encargado de la tramitación de la licencia tiene un motivo fundado de que dichos instrumentos son falsos, deberá requerir al interesado para que en un plazo no mayor a cinco días hábiles, el solicitante acuda a la oficina correspondiente, para que se realice el cotejo de los documentos físicos con los otorgados vía electrónica. Si los solicitantes otorgan documentos falsos, ya sea en formatos físicos o electrónicos, el funcionario encargado de la tramitación de la licencia deberá dar vista al Ministerio Público para los efectos conducentes.</p>			
<p>I. Arquitectónicos: plantas de distribución, cortes sanitarios, fachadas y planta de conjunto, con escala debidamente acotada y especificada;</p>	NO	1 COPIA	<p>Artículo 18.22.- Los planos que se acompañarán a la solicitud de licencia de construcción, contendrán al menos:</p> <p>Artículo 18.23. Tratándose de construcciones mayores de sesenta metros cuadrados o con claros mayores de cuatro metros, la solicitud de la licencia de construcción y los planos respectivos deberán contener la firma del Director responsable de la obra.</p> <p>Además de la responsiva del Director Responsable de Obra, en las obras destinadas a los usos del suelo indicados en el artículo 5.32 del Código, será necesario contar con el visto bueno de profesionales que cuenten con Especialidad en: Arquitectura, Urbanismo, Seguridad Estructural, instalaciones o Arquitectura del Paisaje.</p>
<p>II. Estructurales: plantas de excavación, cimentación, entrepisos y azoteas, con detalles y especificaciones de los armados;</p>	NO	1 COPIA	
<p>III. Instalaciones eléctricas: plantas de distribución, acometida, cuadro de cargas y diagrama unifilar, con detalles y especificaciones;</p>	NO	1 COPIA	
<p>IV. Instalaciones hidráulica y sanitaria: plantas de distribución, acometida y vertido, cortes e isométricos, con detalles y especificaciones; y</p>	NO	1 COPIA	
<p>V. Instalaciones especiales: plantas de distribución, cortes, isométricos, con detalles y especificaciones, referidos principalmente a detección y extinción de incendios, aire acondicionado, voz, datos y telefonía, gas y energía regulada.</p>	NO	1 COPIA	
<p>PERSONAS JURÍDICO COLECTIVAS</p>			
<p>I. Documento que acredite la personalidad del solicitante;</p>	NO	1 COPIA	<p>LIBRO DÉCIMO OCTAVO DE LAS CONSTRUCCIONES DEL ESTADO DE MÉXICO, TÍTULO SEGUNDO, CAPÍTULO PRIMERO</p> <p>Lo establecido en el Artículo 18.21. A la solicitud de licencia de construcción se acompañará como mínimo:</p>
<p>II. Documento que acredite la propiedad o la posesión en concepto de propietario del inmueble;</p>	NO	1 COPIA	
<p>III. De acuerdo al tipo de licencia de construcción que se solicite, adicionalmente se requerirá:</p>	NO	1 COPIA	
<p>A). Para obra nueva, así como para la</p>			



<p>ampliación, modificación o reparación que afecte elementos estructurales de una obra existente:</p>			
<p>1. Licencia de uso del suelo, autorización de conjunto urbano o, en los casos que impliquen la construcción de más de diez viviendas o de un coeficiente de utilización del suelo de tres mil o más metros cuadrados de construcción en otros usos, constancia de viabilidad, autorización de subdivisión o de condominio según corresponda, expedida por la Secretaría de Desarrollo Urbano y Metropolitano.</p>	NO	1 COPIA	
<p>2. Constancia de alineamiento y número oficial;</p>	NO	1 COPIA	
<p>3. Planos arquitectónicos del proyecto, firmados por Director Responsable de Obra y/o Corresponsable de Obra.</p>	NO	1 COPIA	
<p>4. Planos arquitectónicos del proyecto en los que se indiquen los pisos, departamentos, viviendas o locales que serán áreas privativas o del dominio exclusivo de los condóminos, los elementos comunes de la construcción y las áreas de uso común del inmueble, así como tabla de indivisos, firmados por el Director Responsable de Obra y/o Corresponsable de Obra, en el caso de construcciones en régimen de propiedad en condominio.</p>	NO	1 COPIA	
<p>5. Planos estructurales, firmados por el Director Responsable de Obra y/o Corresponsable de Obra.</p>	NO	1 COPIA	
<p>6. Planos de instalaciones hidráulicas, sanitarias, eléctricas y especiales, firmados por el Director Responsable de Obra y/o Corresponsable de Obra.</p>	NO	1 COPIA	
<p>7. Constancia de terminación de obra, en los casos de ampliación, modificación o reparación de la obra existente.</p>	NO	1 COPIA	
<p>8. Evaluación técnica de factibilidad de agua, drenaje, alcantarillado y tratamiento de aguas residuales o documento que acredite la existencia y dotación de agua potable para el desarrollo que se pretende, así como incorporación a los sistemas de agua potable y alcantarillado, el cual será emitido por la Comisión del Agua del Estado de México o autoridad</p>	NO	1 COPIA	



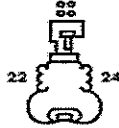
<p>competente, en su caso.</p> <p>9. Tratándose de conjuntos urbanos, condominios y lotificaciones de vivienda, industriales, comerciales, de servicios y mixtos, la evaluación técnica de factibilidad de agua, drenaje, alcantarillado y tratamiento de aguas residuales será exigible para la asignación de obligaciones en materia de infraestructura, vinculantes a la autorización que emita la Secretaría de Desarrollo Urbano y Metropolitano, conforme a lo dispuesto por el Libro Quinto del presente Código y su Reglamento, así como la Ley del Agua para el Estado de México y Municipios.</p>	<p>NO</p>	<p>1 COPIA</p>	
<p>B). Para modalidades de obra nueva, de ampliación, modificación o reparación de la construcción existente, que no afecte elementos estructurales e impliquen la construcción de entre veinte y sesenta metros cuadrados:</p> <p>1. Documento que acredite la personalidad del solicitante;</p> <p>2. Documento que acredite la propiedad o la posesión en concepto de propietario;</p> <p>3. Constancia de alineamiento y número oficial en los casos de obra nueva;</p> <p>4. Licencia de uso del suelo;</p> <p>5. Croquis arquitectónico.</p>	<p>NO</p> <p>NO</p> <p>NO</p> <p>NO</p> <p>NO</p>	<p>1 COPIA</p> <p>1 COPIA</p> <p>1 COPIA</p> <p>1 COPIA</p> <p>1 COPIA</p>	
<p>C). Para demolición parcial o total:</p> <p>1. Croquis arquitectónico de la construcción existente, indicando el área a demoler;</p> <p>2. Memoria y programa del proceso de demolición, en el que se indicará el orden, volumen estimado y fechas aproximadas en que se demolerán los elementos de la construcción. Tratándose de demoliciones con un área mayor de cuarenta metros cuadrados en planta baja o de veinte metros cuadrados en niveles superiores, la memoria y el programa deberán ser firmados por el Director Responsable de Obra.</p>	<p>NO</p> <p>NO</p>	<p>1 COPIA</p> <p>1 COPIA</p>	
<p>3. Autorización de la demolición por parte de las autoridades federales que correspondan, cuando ésta se localice en zonas declaradas como patrimonio</p>	<p>NO</p>	<p>1 COPIA</p>	



<p>edificación existente, en su caso; y</p> <p>3. Planos o diseños que fomenten la integración de la estructura al contexto. Las solicitudes para la obtención de una licencia de construcción podrán realizarse de manera presencial ante la instancia correspondiente o vía electrónica, a través del portal que para tal efecto se habilite.</p> <p>Los documentos que se requieran podrán entregarse en formato electrónico. Para el caso de la firma de los planos por parte del Director Responsable de Obra y/o del Corresponsable de Obra, este signará con su firma electrónica avanzada o en su caso, sello electrónico cada uno de los documentos en los que se especifique dicho requisito.</p> <p>Si se realiza la entrega de documentos electrónicos y el funcionario encargado de la tramitación de la licencia tiene un motivo fundado de que dichos instrumentos son falsos, deberá requerir al interesado para que en un plazo no mayor a cinco días hábiles, el solicitante acuda a la oficina correspondiente, para que se realice el cotejo de los documentos físicos con los otorgados vía electrónica. Si los solicitantes otorgan documentos falsos, ya sea en formatos físicos o electrónicos, el funcionario encargado de la tramitación de la licencia deberá dar vista al Ministerio Público para los efectos conducentes.</p>	<p>NO</p>	<p>1 COPIA</p>	<p>Artículo 18.22.- Los planos que se acompañarán a la solicitud de licencia de construcción, contendrán al menos:</p> <p>Artículo 18.23. Tratándose de construcciones mayores de sesenta metros cuadrados o con claros mayores de cuatro metros, la solicitud de la licencia de construcción y los planos respectivos deberán contener la firma del Director responsable de la obra.</p> <p>Además de la responsiva del Director Responsable de Obra, en las obras destinadas a los usos del suelo indicados en el artículo 5.32 del Código, será necesario contar con el visto bueno de profesionales que cuenten con Especialidad en: Arquitectura, Urbanismo, Seguridad Estructural, instalaciones o Arquitectura del Paisaje</p>
<p>I. Arquitectónicos: plantas de distribución, cortes sanitarios, fachadas y planta de conjunto, con escala debidamente acotada y especificada;</p>	<p>NO</p>	<p>1 COPIA</p>	
<p>II. Estructurales: plantas de excavación, cimentación, entresijos y azoteas, con detalles y especificaciones de los armados;</p>	<p>NO</p>	<p>1 COPIA</p>	
<p>III. Instalaciones eléctricas: plantas de distribución, acometida, cuadro de cargas y diagrama unifilar, con detalles y especificaciones;</p>	<p>NO</p>	<p>1 COPIA</p>	
<p>IV. Instalaciones hidráulica y sanitaria: plantas de distribución, acometida y vertido, cortes e isométricos, con detalles y especificaciones; y</p>	<p>NO</p>	<p>1 COPIA</p>	



GOBIERNO DEL
ESTADO DE MÉXICO



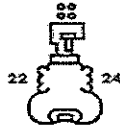
NAUCALPAN
DE JUÁREZ

EDOMÉX
DECISIONES FIRMES. RESULTADOS FUERTES.

V. Instalaciones especiales: plantas de distribución, cortes, isométricos, con detalles y especificaciones, referidos principalmente a detección y extinción de incendios, aire acondicionado, voz, datos y telefonía, gas y energía regulada.		NO	1 COPIA	
INSTITUCIONES PÚBLICAS				
NO APLICA		NO APLICA	NO APLICA	ARTICULO 23 DEL CODIGO FINANCIERO DEL ESTADO DE MÉXICO
PLAZO MÁXIMO DE RESPUESTA	QUINCE DIAS HABILES, SEGÚN LO ESTABLECIDO EN EL ARTICULO 135 DEL CODIGO DE PROCEDIMEINTOS ADMINISTRATIVOS DEL ESTADO DE MÉXICO.			
COSTO:	\$ SEGÚN LOS METROS AUTORIZADOS	Fundamento Jurídico : ARTICULO 144 DEL CODIGO FINACIERO DEL ESTADO DE MÉXICO Y MUNICIPIOS		
FORMA DE PAGO:	EFFECTIVO <input checked="" type="checkbox"/>	TARJETA DE CRÉDITO <input checked="" type="checkbox"/>	TARJETA DE DÉBITO <input checked="" type="checkbox"/>	EN LÍNEA (PORTAL DE PAGOS)
DÓNDE PODRÁ PAGARSE:	EN LA RECEPTORIA DE LA DIRECCIÓN GENERAL DE DESARROLLO URBANO			
OTRAS ALTERNATIVAS:	CAJA GENERAL DE TESORERIA DE NAUCALPAN			
CRITERIOS DE RESOLUCION DEL TRAMITE	EN BASE A LO ESTABLECIDO EN LA LIENCIA DE USOS DE SUELO DE PENDIENDO DEL TRAMITE A REALIZAR			
APLICACIÓN DE LA AFIRMATIVA FICTA	SI, CUANDO NO SE CUMPLA EN EL TIEMPO MARCADO POR LA LEY PARA DAR UNA RESPUESTA A LA PETICIÓN. (Artículo 135 del Código de Procedimientos Administrativos del Estado de México)			
DEPENDENCIA U ORGANISMO:		UNIDAD ADMINISTRATIVA RESPONSABLE:		
DIRECCIÓN GENERAL DE DESARROLLO URBANO		DEPARTAMENTO DE LICENCIAS DE CONSTRUCCÓN		
TITULAR DE LA DEPENDENCIA:	M.A.P. FERNANDO MONTES DE OCA SANCHEZ			
DOMICILIO:	CALLE: VALLE DE JILOTEPEC	NO. INT. Y EXT.:		31
COLONIA:	FRACCIONAMIENTO EL MIRADOR	MUNICIPIO:	NAUCALPAN DE JUAREZ	
C.P.:	53050	HORARIO Y DÍAS DE ATENCIÓN:	DE LUNES A VIERNES DE 09:00 A 15:00 DIA HÀBILES	
LADA:	TELÉFONOS:	EXTS.:	FAX:	CORREO ELECTRÓNICO:
N/A	N/A	N/A	N/A	N/A
OTRAS OFICINAS QUE PRESTAN EL SERVICIO				
OFICINA:	N/A			
NOMBRE DEL TITULAR DE LA OFICINA:	N/A			
DOMICILIO:	CALLE: N/A	NO. INT. Y EXT.:		N/A
COLONIA:	N/A	MUNICIPIO:	N/A	
C.P.:	N/A	HORARIO Y DÍAS DE ATENCIÓN:	N/A	
LADA:	TELÉFONOS:	EXTS.:	FAX:	CORREO ELECTRÓNICO:
N/A	N/A	N/A	N/A	N/A
FORMATO(S) DESCARGABLES	N/A			
INFORMACIÓN ADICIONAL				



GOBIERNO DEL
ESTADO DE MÉXICO


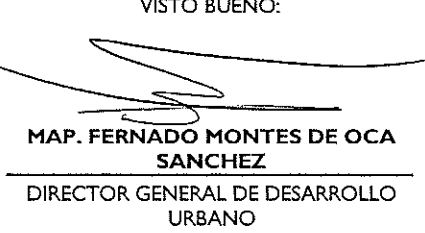


NAUCALPAN
DE JUÁREZ

EDOMÉX

DECISIONES FIRMES, RESULTADOS FUERTES.

PREGUNTA FRECUENTE 1:	¿Qué documentos se necesitan para la obtención de la licencia?
RESPUESTA:	Lenar la solicitud y en ella vienen los requisitos que necesita para todo tipo de construcción
PREGUNTA FRECUENTE 2:	¿Qué tiempo se tardan en otorgar la licencia?
RESPUESTA:	Si cuenta con todos los requisitos y cumple con la normatividad en quince días hábiles
PREGUNTA FRECUENTE 3:	¿Cuál es el costo y dónde se puede pagar?
RESPUESTA:	El costo depende de los metros cuadrados que desea reparar conforme al artículo 144 del Código Financiero del Estado de México.
TRÁMITES O SERVICIOS RELACIONADOS	

ELABORÓ:	VISTO BUENO:	FECHA DE ACTUALIZACIÓN:
 C. IGNACIO MENDEZ ALVAREZ ENLACE DE MEJORA REGULATORIA	 MAP. FERNADO MONTES DE OCA SANCHEZ DIRECTOR GENERAL DE DESARROLLO URBANO	 03/02/2023