



BIENESTAR
SECRETARÍA DE BIENESTAR



2023
AÑO DE
Francisco
VILLA
EL REVOLUCIONARIO DEL PUEBLO

CAPTURA DE PROYECTOS
POR MUNICIPIO

MIDS
MINISTERIO DE INVERSIÓN PARA
EL DESARROLLO SOCIAL

Usuario: MENDEZ AGUILAR LUIS OMAR, FMEX1505702

INDICE_(FAIS2023.pkg_faishs)| MONITOR FISIMDF_(FAIS2023.pkg_monitor_fismdf.fs?pi_entidad_federativa=15&pi_municipio=0)| INFORMACION FISIMDF_(FAIS2023.pkg_informacion_fismdf.fs?pi_entidad_federativa=15&pi_municipio=15057)|

PROYECTOS Financiamiento BANOBRAS y RENDIMIENTOS PRODIMDF GASTOS INDIRECTOS

CAPTURA DE PROYECTOS FAISMUN APLICABLE AL MUNICIPIO DE NAUCALPAN DE JUÁREZ

IDENTIFICACIÓN GEOGRÁFICA DEL PROYECTO SOLVENTAR(0)

Id del Proyecto: 115291

Tipo de proyecto: PROYECTO FAISMUN

*Entidad Federativa: 15 MÉXICO

*Municipio: 15057 NAUCALPAN DE JUÁREZ

Grado de Rezago Social del Municipio: MUY BAJO

*Localidad: 150570001 150570001 NAUCALPAN DE JUÁREZ

Si no encuentro su localidad, cotejar en el siguiente enlace [CENFEMUL](#)

La localidad cuenta con población indígena o afromexicana

Grado de Rezago Social de la Localidad: MUY BAJO

¿En dónde aplica?: ZAP URBANA

¿La localidad tiene ZAP Urbana?: SI

*¿La población beneficiaria de la obra se encuentra dentro de la ZAP urbana?: SI

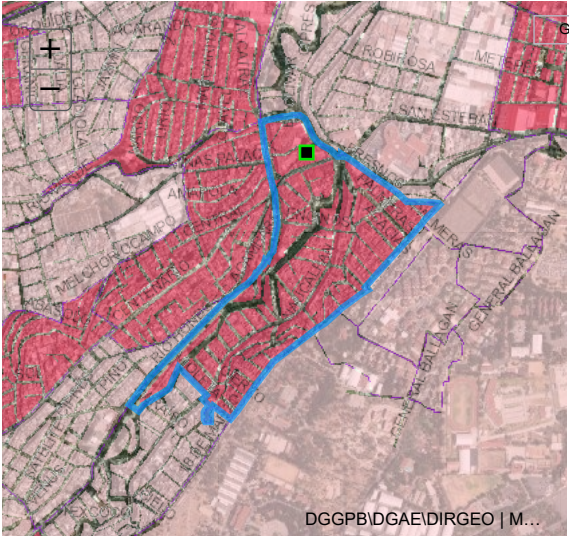
*¿En qué AGEB se encuentra la población beneficiaria?: 1505700010404

Favor de cotejar en el siguiente enlace electrónico [SISGE \(https://sisge.bienestar.gob.mx/SISGE/\)](#)

Multi ageb

*Latitud: 19.458636810735094 *Longitud: -99.236627001177

Geometría (marcadores,poligonos,lineas): 0 1 0



Galería

DOMICILIO GEOGRÁFICO SOLVENTAR(0)

Entidad Federativa: 15 MÉXICO

Municipio: 15057 NAUCALPAN DE JUÁREZ

Localidad: 150570001 NAUCALPAN DE JUÁREZ

El domicilio geografico del proyecto se encuentra referido a una: Zona Urbana o Rural (con Amanzamiento)

*Tipo de Vialidad: CALLE

*Nombre de vialidad: RIO HONDO

Ninguno:

Sin Numero Exterior(SN): Domicilio Conocido

Numero Exterior Anterior: NINGUNO

Num. Exterior: SN

Alfanumerico

Num. Interior: NINGUNO

Alfanumerico

Sin número interior

*Código Postal: 53530

*Tipo de Asentamiento: COLONIA

*Nombre del Asentamiento: EL MOLINITO

Otro: EL MOLINITO

Ninguno

Identificar y registrar el nombre de las entre vialidades y la vialidad posterior del Domicilio

Entre Vialidad 1:

*Tipo de Vialidad: AVENIDA

*Nombre de vialidad: RIO HONDO

Ninguno

Entre Vialidad 2:

*Tipo de Vialidad: AVENIDA

*Nombre de vialidad: FERROCARRIL DE ACAMBARO

Ninguno

Vialidad Posterior:

*Tipo de Vialidad: CALZADA

*Nombre de vialidad: SAN ESTEBAN

Ninguno

*Descripción de ubicación

CALLE RIO HONDO SIN NUMERO EN LA COLONIA EL MOLINITO C.P. 53530 EN NAUCALPAN DE JUÁREZ. ENTRE LA AVENIDA RIO HONDO AVENIDA FERROCARRIL DE ACAMARO Y CALZADA SAN ESTEBAN

199

Dirección completa del domicilio del Proyecto:

CALLE RIO HONDO INTERIOR NINGUNO, COLONIA EL MOLINITO, CP. 53530 NAUCALPAN DE JUÁREZ, NAUCALPAN DE JUÁREZ MÉXICO ENTRE AVENIDA RIO HONDO Y AVENIDA FERROCARRIL DE ACAMBARO, CALZADA SAN ESTEBAN LA UNIDAD MÉDICA SE UBICA EN LA CALLE RIO HONDO SIN NUMERO EN LA

IDENTIFICACIÓN DEL PROYECTO SOLVENTAR(0)

*Tipo de incidencia del Proyecto: 01 DIRECTA

*Seleccione el Rubro: 0116.INFRAESTRUCTURA BÁSICA S. SALUD

*Seleccione la Subclasificación del Proyecto: 11302.CENTRO DE SALUD O UNIDAD MEDICA

*Seleccione la Modalidad del Proyecto: 05.REHABILITACIÓN

*¿El proyecto cuenta con más de una subclasificación?: NO

Nombre sugerido del Proyecto: REHABILITACIÓN DE CENTRO DE SALUD O UNIDAD MEDICA EN NAUCALPAN DE JUÁREZ LOCALIDAD NAUCALPAN DE JUÁREZ

Asentamiento OTRO

*Nombre del Proyecto: REHABILITACIÓN DE UNIDAD MÉDICA EL MOLINITO EN COLONIA EL MOLINITO

Consideraciones señaladas en el catálogo de Lineamientos Generales para la Operación del FAIS:

*Descripción detallada del proyecto:

La planeación que realicen los gobiernos locales y de las entidades federativas, considerará la normatividad federal en materia de salud. Se deberán asegurar los recursos para su operación (plantilla de personal, equipamiento y suministro de medicamentos) por la instancia normativa federal o estatal. Bajo la modalidad de equipamiento se deberá considerar el suministro, la instalación y todo lo necesario para su correcto funcionamiento, considerando únicamente equipamiento fijo, sin incluir ningún tipo de insumos. De aplicar, la Entidad deberá especificar el tipo de Centro de Salud que se planea, pudiendo ser: Centros de Salud Mental y Física y Centros de Rehabilitación.

LOS TRABAJOS POR EJECUTAR CONSISTEN EN EL TRAZO Y NIVELACIÓN, LA REHABILITACIÓN DE LA LOSA, SELLANDO GRIETAS E IMPERMEABILIZACIÓN DE LA MISMA, MEJORAMIENTO EN LA CANALIZACIÓN Y BAJADA DE AGUAS PLUVIALES, RESTITUCIÓN DE PLAFÓN FALSO, INTERVENCIÓN PARA MEJORAMIENTO DE INSTALACIONES ELÉCTRICAS, ILUMINACIÓN, CONTACTOS, APAGADORES, INSTALACIONES SANITARIAS, MUEBLES DE BAÑO, TARJAS, LAVABOS, REHABILITACIÓN DE MAMPARAS, HERRERÍA Y CARPINTERÍA Y FINALMENTE CON LA LIMPIEZA GENERAL DE LA OBRA.



BIENESTAR
SECRETARÍA DE BIENESTAR



2023
AÑO DE
Francisco
VILLA
EL REVOLUCIONARIO DEL PUEBLO

CAPTURA DE PROYECTOS POR MUNICIPIO

MIDS
MANEJO DE INVERSIÓN PARA
EL DESARROLLO SOCIAL

Usuario: MENDEZ AGUILAR LUIS OMAR, FMEX1505702

INDICE_(FAIS2023.pkg_faiss.fs)| MONITOR FISIMDF_(FAIS2023.pkg_monitor_fisimdf.fs?pi_entidad_federativa=15&pi_municipio=0)| INFORMACION FISIMDF_(FAIS2023.pkg_informacion_fisimdf.fs?pi_entidad_federativa=15&pi_municipio=15057)|

PROYECTOS Financiamiento BANOBRAS y RENDIMIENTOS PRODIMDF GASTOS INDIRECTOS

CAPTURA DE PROYECTOS FAISMUN APLICABLE AL MUNICIPIO DE NAUCALPAN DE JUÁREZ

IDENTIFICACIÓN GEOGRÁFICA DEL PROYECTO

SOLVENTAR(0)

Id del Proyecto: 115534

Tipo de proyecto: PROYECTO FAISMUN

*Entidad Federativa: 15 MÉXICO

*Municipio: 15057 NAUCALPAN DE JUÁREZ

Grado de Rezago Social del Municipio: MUY BAJO

*Localidad: 150570001 150570001 NAUCALPAN DE JUÁREZ

Si no encontro su localidad, cotejar en el siguiente enlace [CENFEMUL](#)

La localidad cuenta con población indígena o afromexicana

Grado de Rezago Social de la Localidad: MUY BAJO

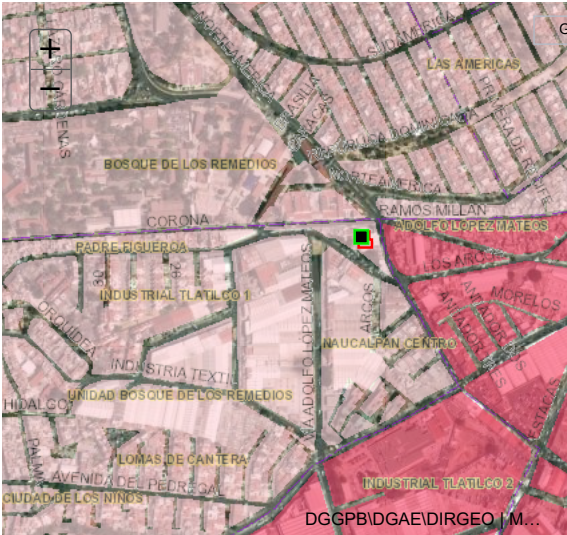
¿En dónde aplica?: POBREZA EXTREMA

¿La localidad tiene ZAP Urbana?: SI

*¿La población beneficiaria de la obra se encuentra dentro de la ZAP urbana?: NO

*Latitud: 19.47341084074973 *Longitud: -99.239867039036

Geometría (marcadores,poligonos,lineas): 0 1 0



Galería

DOMICILIO GEOGRÁFICO

SOLVENTAR(0)

Entidad Federativa: 15 MÉXICO

Municipio: 15057 NAUCALPAN DE JUÁREZ

Localidad: 150570001 NAUCALPAN DE JUÁREZ

El domicilio geografico del proyecto se encuentra referido a una: Zona Urbana o Rural (con Amanzanamiento)

*Tipo de Vialidad: AVENIDA *Nombre de vialidad: LOS ARCOS Ninguno:

Sin Numero Exterior(SN): Domicilio Conocido Numero Exterior Anterior: 1 Num. Exterior: 1 Alfanumerico NINGUNO

Num. Interior: SN Sin número interior SIN NUMERO INTERIOR (SN)

*Código Postal: 53000 Ninguno

*Tipo de Asentamiento: PUEBLO *Nombre del Asentamiento: OTRO Otro: SAN BARTOLO NAUCALPAN NAUCALP Ninguno

Identificar y registrar el nombre de las entre vialidades y la vialidad posterior del Domicilio

Entre Vialidad 1: *Tipo de Vialidad: AVENIDA *Nombre de vialidad: UNIVERSIDAD Ninguno

Entre Vialidad 2: *Tipo de Vialidad: NINGUNO *Nombre de vialidad: NINGUNO Ninguno

Vialidad Posterior: *Tipo de Vialidad: NINGUNO *Nombre de vialidad: NINGUNO Ninguno

*Descripción de ubicación: AVENIDA DE LOS ARCOS 1 PUEBLO SAN BARTOLO NAUCALPAN CENTRO C.P. 53000 EN NAUCALPAN DE JUÁREZ LOCALIDAD NAUCALPAN DE JUÁREZ ESTADO DE MÉXICO.

Dirección completa del domicilio del Proyecto: AVENIDA LOS ARCOS 1 NINGUNO INTERIOR SN , PUEBLO SAN BARTOLO NAUCALPAN NAUCALPAN CENTRO, CP. 53000 NAUCALPAN DE JUÁREZ, NAUCALPAN DE JUÁREZ MÉXICO ENTRE AVENIDA UNIVERSIDAD Y NINGUNO NINGUNO, NINGUNO AVENIDA DE LOS ARCOS 1 PUEBLO SAN BARTOLO NAUCALPAN CENTRO C.P. 53000 EN NAUCALPAN DE JUÁREZ LOCALIDAD NAUCALPAN DE JUÁREZ ESTADO

140

IDENTIFICACIÓN DEL PROYECTO

SOLVENTAR(0)

*Tipo de incidencia del Proyecto: 01 DIRECTA

*Seleccione el Rubro: 0116.INFRAESTRUCTURA BÁSICA S. SALUD

*Seleccione la Subclasificación del Proyecto: 11302.CENTRO DE SALUD O UNIDAD MEDICA

*Seleccione la Modalidad del Proyecto: 05.REHABILITACIÓN

*¿El proyecto cuenta con más de una subclasificación?: NO

Nombre sugerido del Proyecto: DE CENTRO DE SALUD O UNIDAD MEDICA EN NAUCALPAN DE JUÁREZ LOCALIDAD NAUCALPAN DE JUÁREZ ASENTAMIENTO OTRO

*Nombre del Proyecto: REHABILITACIÓN DE UNIDAD MÉDICA LOS ARCOS EN PUEBLO SAN BARTOLO NAUCALPAN CENTRO

Consideraciones señaladas en el catálogo de los Lineamientos Generales para la Operación del FAIS:

*Descripción detallada del proyecto: LOS TRABAJOS POR EJECUTAR CONSISTEN EN LA REHABILITACIÓN DE LA LOSA, IMPERMEABILIZACIÓN DE LA MISMA, MEJORAMIENTO EN LA CANALIZACIÓN Y BAJADA DE AGUAS PLUVIALES, REHABILITACIÓN DE PLAFÓN FALSO, REHABILITACIÓN DE INSTALACIONES ELÉCTRICAS, ILUMINACIÓN, CONTACTOS, APAGADORES, INSTALACIONES SANITARIAS, MUEBLES DE BAÑO, TARJAS, LVABOS, REHABILITACIÓN DE MAMPARAS, REHABILITACIÓN DE HERRERÍA Y CARPINTERÍA.

*¿Por qué es importante la obra?:

PARA FORTALECER LOS SISTEMAS DE SALUD QUE BRINDAN SERVICIO A LA CIUDADANIA. OFRECIENDO ESPACIOS DIGNOS A TRAVES DE LA ADECUACION DE LAS INSTALACIONES DONDE SE BUSCA PREVENIR. DIAGNOSTICAR Y EN SU CASO. TRATAR ENFERMEDADES CON OBJETO DE CONTRIBUIR EN LA MEJORA DE LA CALIDAD DE VIDA DE LOS USUARIOS IMPULSANDO EL AUTOCUIDADO Y PREVENCIÓN.

*¿Cuáles fueron los datos del IAP en los que se apoyó para la planeación de este proyecto?:

CON BASE EN EL INFORME ANUAL SOBRE LA SITUACION DE POBREZA Y REZAGO SOCIAL DEL AÑO 2023 SE IDENTIFICARON LAS CARENCIAS DE LA POBLACION EN MATERIA EDUCATIVA ACCESO A SERVICIOS DE SALUD. SEGURIDAD SOCIAL Y SERVICIOS BASICOS EN VIVIENDA DE LOS HABITANTES.

*¿De qué manera participó la ciudadanía en a la decisión de la realización del proyecto?:

SOLICITUDES PARA INCLUIR LA OBRA DEBIDO A LA BAJA CAPACIDAD DE SERVICIO Y LA ALTA DEMANDA PRESENTADA

*Informe disponible en el Diario Oficial de la Federación

FACTIBILIDAD DEL PROYECTO

SOLVENTAR(0)

SITUACIÓN LEGAL DE LA PROPIEDAD

El bien es público

SI

DECLARATORIAS

Se cuenta con derecho de vía

NO APLICA

☒

Me doy por enterado que para el presente proyecto de infraestructura vial, en cuyo caso el presupuesto no contemple la instalación de servicios básicos de alcantarillado, drenaje, red de agua potable y electrificación, el costo de estos trabajos será aportación de la entidad federativa o municipio, comprometiéndose éstos a que dicha infraestructura, se encuentre integrada y en funcionamiento al finalizar el presente proyecto.

☒

Manifiesto que tenemos conocimiento de que éste proyecto debe sujetarse a los costos paramétricos de la entidad federativa, y nos comprometemos a justificar ante los órganos fiscalizadores las variaciones que, en su caso, excedan de dichos costos.

☒

Manifiesto contar con todos los permisos liberados, vigentes y necesarios para la correcta ejecución del proyecto.**

METAS FÍSICAS DEL PROYECTO (ACCIONES Y BENEFICIARIOS PROGRAMADOS)

SOLVENTAR(0)

Monto Total a invertir

\$

4,500,000.00

Monto Unitario

\$

6,923.08

Población Beneficiaria Total

792

*Cantidad

650.00

*¿Qué Unidad de Medida aplica?

Metros Cuadrados

Identificación de personas beneficiarias por género y adscripción étnica

Masculina

383

Femenina

409

*Viviendas beneficiadas

245

Monto planeado del Proyecto FAISMUN

\$

4,500,000.00

Monto Subclasificación adicional directa

0

Monto Subclasificación adicional complementaria

0

Indígena

0

Afromexicana

0

Población que no se autoadscribe como indígena o afrodescendiente

383

409

Rendimientos Financieros 2023

Ingrese Monto

Institución Ejecutora

1445 1445 Municipio de Naucalpan de Juárez

Beneficios Esperados del Proyecto

FORTALECER EL SISTEMA DE SALUD Y BRINDAR SERVICIO DE SALUD DIGNO Y DE CAL

CONCURRENCIA APLICABLE AL PROYECTO

SOLVENTAR(0)

ADJUNTAR ANEXO I

Ramo

Seleccionar...

Ramo

Seleccionar...

Ramo

Seleccionar...

Ramo

Seleccionar...

Ramo

Seleccionar...

Fuente de Financiamiento Estatal

Monto

Ingrese Monto

Porcentaje

Nombre del Programa

Ingrese Solo Texto

Fuente de Financiamiento Privada

Monto

Ingrese Monto

Porcentaje

Fuente de Financiamiento Municipal

Monto

Ingrese Monto

Porcentaje

Nombre del Programa

Ingrese Solo Texto

Aportaciones Federales a las Entidades Federativas y Municipios (1)

Programa Presupuestal

Seleccionar...

Monto

Ingrese Monto

Porcentaje

Aportaciones Federales a las Entidades Federativas y Municipios (2)

Programa Presupuestal

Seleccionar...

Monto

Ingrese Monto

Porcentaje

Fuente de Financiamiento, Grupo Funcional: Gobierno

Programa Presupuestal

Seleccionar...

Monto

Ingrese Monto

Porcentaje

Fuente de Financiamiento, Grupo Funcional: Desarrollo Económico o Social (1)

Programa

Seleccionar...

Monto

Ingrese Monto

Porcentaje

Fuente de Financiamiento, Grupo Funcional: Desarrollo Económico o Social (2)

Programa Presupuestal

Seleccionar...

Monto

Ingrese Monto

Porcentaje

Si el proyecto tiene concurrencia con otro proyecto de recursos FAIS (FISE o FAISMUN), capturar el folio del proyecto:

MÓDULO FINANCIAMIENTO BANOBRAS

SOLVENTAR(0)

Utilizará recursos de Financiamiento BANOBRAS

NO

PERIODO EN EL QUE SE EJECUTARÁ LA OBRA

SOLVENTAR(0)

Fecha de captura del proyecto	*Fecha de Inicio	*Fecha de Fin
02/06/2023	01/08/2023	31/12/2023

PROGRAMACIÓN DE TRABAJOS

SOLVENTAR(0)

Etap	Descripción de los trabajos principales por etapa de la obra	Avance de la obra (%)
Inicio :	SE REALIZARÁ EL TRAZO Y NIVELACIÓN DEL ÁREA SOBRE LA QUE SE EJECUTARÁN LOS TRABAJOS, PROCEDIENDO A LA EJECUCIÓN DE LOS CONCEPTOS PRELIMINARES.	10
Desarrollo :	REHABILITACIÓN DE LA LOSA, IMPERMEABILIZACIÓN DE LA MISMA, MEJORAMIENTO EN LA CANALIZACIÓN Y BAJADA DE AGUAS PLUVIALES, REHABILITACIÓN DE PLAFÓN FALSO, REHABILITACIÓN DE INSTALACIONES ELÉCTRICAS, ILUMINACIÓN, CONTACTOS, APAGADORES, INSTALACIONES SANITARIAS, MUEBLES DE BAÑO, TARJAS, LVABOS,	80
Conclusión :	FINALMENTE SE PROCEDERÁ A REALIZAR LA LIMPIEZA GRUESA DE LA ZONA DE TRABAJO, PINTURA, Y LIMPIEZA FINA.	10
		100

FIRMA ELECTRÓNICA

Fecha:19/06/2023 22:04:08
Cadena:WAN4Tr0T11IRc6E1ZtvYCI0D1ARfazQkA9Mbtin6oKj/kqGe/g9d5WJW2iY/AX7SV6pFcY7X1pk3HjdHel8aQn/xW8zOjopBCEEmpBrpaKVeaKTmrP5VF3OWFsqHFO+J5ChOYEsylhD4CMIDs/sBifatprS+1giCKgNIPMOTlta99m+ektajmojlz+x5jt2A76DQWTKifdGxtrWD0ZhqungBmDzBJDKeh14+rJL



BIENESTAR
SECRETARÍA DE BIENESTAR



2023
AÑO DE
Francisco
VILLA
EL REVOLUCIONARIO DEL PUEBLO

CAPTURA DE PROYECTOS
POR MUNICIPIO

MIDS
MINISTERIO DE INVERSIÓN PARA
EL DESARROLLO SOCIAL

Usuario: MENDEZ AGUILAR LUIS OMAR, FMEX1505702

INDICE_(FAIS2023.pkg_faishs)| MONITOR FISIMDF_(FAIS2023.pkg_monitor_fisimdf.fs?pi_entidad_federativa=15&pi_municipio=0)| INFORMACION FISIMDF_(FAIS2023.pkg_informacion_fisimdf.fs?pi_entidad_federativa=15&pi_municipio=15057)|

PROYECTOS Financiamiento BANOBRAS y RENDIMIENTOS PRODIMDF GASTOS INDIRECTOS

CAPTURA DE PROYECTOS FAISMUN APLICABLE AL MUNICIPIO DE NAUCALPAN DE JUÁREZ

IDENTIFICACIÓN GEOGRÁFICA DEL PROYECTO

SOLVENTAR(0)

Id del Proyecto: 115548

Tipo de proyecto: PROYECTO FAISMUN

*Entidad Federativa: 15 MÉXICO

*Municipio: 15057 NAUCALPAN DE JUÁREZ

Grado de Rezago Social del Municipio: MUY BAJO

*Localidad: 150570001 150570001 NAUCALPAN DE JUÁREZ

Si no encontro su localidad, cotejar en el siguiente enlace [CENFEMUL](#)

La localidad cuenta con población indígena o afroamericana

Grado de Rezago Social de la Localidad: MUY BAJO

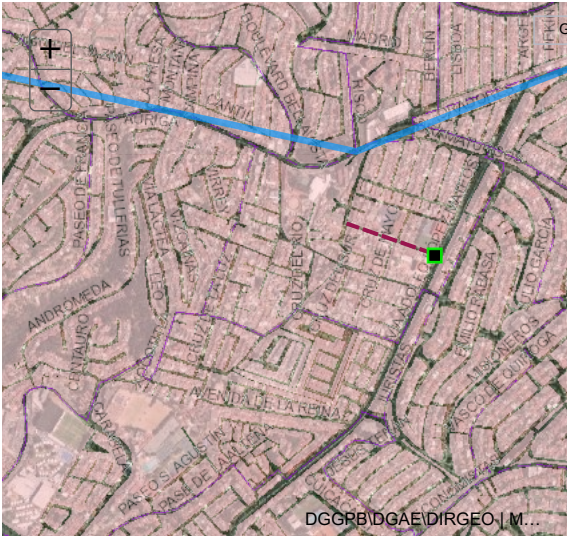
¿En dónde aplica?: POBREZA EXTREMA

¿La localidad tiene ZAP Urbana?: SI

*¿La población beneficiaria de la obra se encuentra dentro de la ZAP urbana?: NO

*Latitud: 19.51530499999933 *Longitud: -99.24502599999664

Geometría (marcadores,poligonos,lineas): 0 0 1



Galería

DOMICILIO GEOGRÁFICO

SOLVENTAR(0)

Entidad Federativa: 15 MÉXICO

Municipio: 15057 NAUCALPAN DE JUÁREZ

Localidad: 150570001 NAUCALPAN DE JUÁREZ

El domicilio geografico del proyecto se encuentra referido a una: Zona Urbana o Rural (con Amanzanamiento)

*Tipo de Vialidad: AVENIDA *Nombre de vialidad: CRUZ VALLE VERDE Ninguno:

Sin Numero Exterior(SN): Domicilio Conocido Numero Exterior Anterior: Num. Exterior: Alfanumerico

Num. Interior: Alfanumerico Sin número interior

*Código Postal: 53110 Ninguno

*Tipo de Asentamiento: PUEBLO *Nombre del Asentamiento: SANTA CRUZ DEL MONTE Otro: SANTA CRUZ DEL MONTE Ninguno

Identificar y registrar el nombre de las entre vialidades y la vialidad posterior del Domicilio

Entre Vialidad 1: *Tipo de Vialidad: AVENIDA *Nombre de vialidad: ADOLFO LÓPEZ MATEOS Ninguno

Entre Vialidad 2: *Tipo de Vialidad: NINGUNO *Nombre de vialidad: NINGUNO Ninguno

Vialidad Posterior: *Tipo de Vialidad: NINGUNO *Nombre de vialidad: NINGUNO Ninguno

*Descripción de ubicación: AVENIDA CRUZ VALLE VERDE PUEBLO SANTA CRUZ DEL MONTE C.P. 53110 EN NAUCALPAN DE JUÁREZ ESTADO DE MÉXICO.

Dirección completa del domicilio del Proyecto: AVENIDA CRUZ VALLE VERDE INTERIOR SN, PUEBLO SANTA CRUZ DEL MONTE, CP. 53110 NAUCALPAN DE JUÁREZ, NAUCALPAN DE JUÁREZ MÉXICO ENTRE AVENIDA ADOLFO LÓPEZ MATEOS Y NINGUNO NINGUNO, NINGUNO NINGUNO AVENIDA CRUZ VALLE VERDE PUEBLO SANTA CRUZ DEL MONTE C.P. 53110 EN

IDENTIFICACIÓN DEL PROYECTO

SOLVENTAR(0)

*Tipo de incidencia del Proyecto: 02 COMPLEMENTARIA

*Seleccione el Rubro: 0218.URBANIZACION

*Seleccione la Subclasificación del Proyecto: 21410.PAVIMENTACION

*Seleccione la Modalidad del Proyecto: 05.REHABILITACIÓN

*¿El proyecto cuenta con más de una subclasificación?: NO

Nombre sugerido del Proyecto: EN NAUCALPAN DE JUÁREZ LOCALIDAD NAUCALPAN DE JUÁREZ ASENTAMIENTO OTRO

*Nombre del Proyecto: REHABILITACIÓN DE PAVIMENTACIÓN CON CONCRETO ASFÁLTICO DE LA AVENIDA CRUZ VALLE VERDE EN PUEBLO SANTA CRUZ DEL MONTE

Consideraciones señaladas en el catálogo de los aplicables para el proyecto, especificadas en los reglamentos de construcción vigentes. Incluye concreto hidráulico, asfalto, adoquín, Lineamientos Generales para la Operación del FAIS: piedra, o bien, del material que asegure la durabilidad de la obra, además de los Criterios para el Ordenamiento del Espacio Público publicados por SEDUVI.

*Descripción detallada del proyecto: SE REALIZARA LA REHABILITACION DE LA SUPERFICIE DE RODAMIENTO. INCLUYENDO TRAZO. NIVELACION. CORTES. DEMOLICIONES. TERRACERIAS. COMPACTACIONES. ESTRUCTURA DEL PAVIMENTO. CARPETA ASFALTICA. RIEGO DE IMPREGNACION. RIEGO DE LIGA. LIMPIEZA. SEÑALAMIENTO.

*¿Por qué es importante la obra?:

PARA ALCANZAR NUEVAMENTE EL ESTANDAR DE CALIDAD QUE REQUIERE LA VIALDIAD EN CUANTO AL CONFORT PARA LA CIRCULACION SOBRE ESTA. GARANTIZANDO ASI LA SEGURIDAD PARA LOS USUARIOS DE LA VIALDIAD. INCREMENTANDO LA VIDA UTIL DEL PAVIMENTO Y OTORGANDO CONDICIONES OPTIMAS PARA LA MOVILIDAD Y SEGURIDAD VIAL Y URBANA.

*¿Cuáles fueron los datos del IAP en los que se apoyó para la planeación de este proyecto?:

CON BASE EN EL INFORME ANUAL SOBRE LA SITUACION DE POBREZA Y REZAGO SOCIAL DEL AÑO 2023 SE IDENTIFICARON LAS CARENCIAS DE LA POBLACION EN MATERIA EDUCATIVA ACCESO A SERVICIOS DE SALUD. SEGURIDAD SOCIAL Y SERVICIOS BASICOS EN VIVIENDA DE LOS HABITANTES.

*¿De qué manera participó la ciudadanía en a la decisión de la realización del proyecto?:

SOLICITUDES PARA INCLUIR LA OBRA DEBIDO A LA PRESENCIA DE BACHES. RODERAS Y DEFORMACIONES SOBRE EL PAVIMENTO QUE HACEN INTRANSITABLE LA VIALDIAD Y DISMINUYEN LAS CONDICIONES PARA LA SEGURIDAD VIAL Y ACCESIBILIDAD.

*Informe disponible en el Diario Oficial de la Federación

FACTIBILIDAD DEL PROYECTO

SOLVENTAR(0)

SITUACIÓN LEGAL DE LA PROPIEDAD

El bien es público

SI

DECLARATORIAS

Se cuenta con derecho de vía

SI

☒ Me doy por enterado que para el presente proyecto de infraestructura vial, en cuyo caso el presupuesto no contemple la instalación de servicios básicos de alcantarillado, drenaje, red de agua potable y electrificación, el costo de estos trabajos será aportación de la entidad federativa o municipio, comprometiéndose éstos a que dicha infraestructura, se encuentre integrada y en funcionamientoal finalizar el presente proyecto.

☒ Manifiesto que tenemos conocimiento de que éste proyecto debe sujetarse a los costos paramétricos de la entidad federativa, y nos comprometemos a justificar ante los órganos fiscalizadores las variaciones que, en su caso, excedan de dichos costos.

☒ Manifiesto contar con todos los permisos liberados, vigentes y necesarios para la correcta ejecución del proyecto.**

METAS FÍSICAS DEL PROYECTO (ACCIONES Y BENEFICIARIOS PROGRAMADOS)

SOLVENTAR(0)

Monto Total a invertir

\$ 6,400,000.00

Monto Unitario

\$ 2,428.84

Población Beneficiaria Total

288

Acciones Programadas y Beneficiarios Programados

*Cantidad

2,635.00

*¿Qué Unidad de Medida aplica?

Metros Cuadrados

Identificación de personas beneficiarias por género y adscripción étnica

Masculina

121

Femenina

167

*Viviendas beneficiadas

136

Monto planeado del Proyecto FAISMUN

\$ 6,400,000.00

Monto Subclasificación adicional directa

0

Monto Subclasificación adicional complementaria

0

Indígena

0

Afromexicana

0

Población que no se autoadscribe como indígena o afrodescendiente

121

167

Rendimientos Financieros 2023

Ingrese Monto

Institución Ejecutora

1445 1445 Municipio de Naucalpan de Juárez

Beneficios Esperados del Proyecto

INCREMENTAR LA VIDA UTIL DE LA VIALIDAD. INCREMENTAR LA SEGURIDAD VIAL Y EL

CONCURRENCIA APLICABLE AL PROYECTO

SOLVENTAR(0)

ADJUNTAR ANEXO I

Ramo

Seleccionar...

Ramo

Seleccionar...

Ramo

Seleccionar...

Ramo

Seleccionar...

Ramo

Seleccionar...

Fuente de Financiamiento Estatal

Monto

Ingrese Monto

Porcentaje

Nombre del Programa

Ingrese Solo Texto

Fuente de Financiamiento Privada

Monto

Ingrese Monto

Porcentaje

Fuente de Financiamiento Municipal

Monto

Ingrese Monto

Porcentaje

Nombre del Programa

Ingrese Solo Texto

Aportaciones Federales a las Entidades Federativas y Municipios (1)

Programa Presupuestal

Seleccionar...

Monto

Ingrese Monto

Porcentaje

Aportaciones Federales a las Entidades Federativas y Municipios (2)

Programa Presupuestal

Seleccionar...

Monto

Ingrese Monto

Porcentaje

Fuente de Financiamiento, Grupo Funcional: Gobierno

Programa Presupuestal

Seleccionar...

Monto

Ingrese Monto

Porcentaje

Fuente de Financiamiento, Grupo Funcional: Desarrollo Económico o Social (1)

Programa

Seleccionar...

Monto

Ingrese Monto

Porcentaje

Fuente de Financiamiento, Grupo Funcional: Desarrollo Económico o Social (2)

Programa Presupuestal

Seleccionar...

Monto

Ingrese Monto

Porcentaje

Si el proyecto tiene concurrencia con otro proyecto de recursos FAIS (FISE o FAISMUN), capturar el folio del proyecto:

MÓDULO FINANCIAMIENTO BANOBRAS

SOLVENTAR(0)

Utilizará recursos de Financiamiento BANOBRAS

NO

PERIODO EN EL QUE SE EJECUTARÁ LA OBRA

SOLVENTAR(0)

Fecha de captura del proyecto	*Fecha de Inicio	*Fecha de Fin
02/06/2023	01/08/2023	31/12/2023

PROGRAMACIÓN DE TRABAJOS

SOLVENTAR(0)

Etap	Descripción de los trabajos principales por etapa de la obra	Avance de la obra (%)
Inicio :	SE REALIZARÁ EL TRAZO Y NIVELACIÓN DEL ÁREA SOBRE LA QUE SE EJECUTARÁN LOS TRABAJOS, PROCEDIENDO A LA EJECUCIÓN DE LOS CONCEPTOS PRELIMINARES.	10
Desarrollo :	FRESADO, TERRACERIAS, COMPACTACIONES, RENIVELACIONES, RIEGO DE IMPREGNACION, RIEGO DE LIGA, CONSTRUCCIÓN DE CARPETA ASFÁLTICA.	80
Conclusión :	FINALMENTE SE PROCEDERÁ A REALIZAR LA LIMPIEZA GRUESA DE LA ZONA DE TRABAJO, PINTURA, Y LIMPIEZA FINA.	10
		100

FIRMA ELECTRÓNICA

Fecha:03/06/2023 00:22:02
Cadena:MsJV/Uu5EP48/sfeVPcIAdaV6m6ilN/osgnnQvzn8BYOzkWB8sDdRvscetHaiBruKb1PpX7vmK7bYj7934VCly+mnICVWT4w1KcuaHo/w8H39nBo6NWwqZoTZqWRYJ3v0D9qT6/eQd7GkwuK0EOxpEUuKyJfuiDRoi2BcoGuS.Jt58001SpFz1RXPB9ENj+VVH/IrAzpeUa40raHe1WPsnjajEdUqXCsp;



BIENESTAR
SECRETARÍA DE BIENESTAR



2023
AÑO DE
Francisco
VILLA
EL REVOLUCIONARIO DEL PUEBLO

CAPTURA DE PROYECTOS
POR MUNICIPIO

MIDS
MÓDULO DE INVERSIÓN PARA
EL DESARROLLO SOCIAL

Usuario: MENDEZ AGUILAR LUIS OMAR, FMEX1505702

INDICE_(FAIS2023.pkg_faiss.fs)| MONITOR FISDMF_(FAIS2023.pkg_monitor_fismdf.fs?pi_entidad_federativa=15&pi_municipio=0)| INFORMACION FISDMF_(FAIS2023.pkg_informacion_fismdf.fs?pi_entidad_federativa=15&pi_municipio=15057)|

PROYECTOS Financiamiento BANOBRAS y RENDIMIENTOS PRODIMDF GASTOS INDIRECTOS

CAPTURA DE PROYECTOS FAISMUN APLICABLE AL MUNICIPIO DE NAUCALPAN DE JUÁREZ

IDENTIFICACIÓN GEOGRÁFICA DEL PROYECTO

SOLVENTAR(0)

Id del Proyecto: 115591

Tipo de proyecto: PROYECTO FAISMUN

*Entidad Federativa: 15 MÉXICO

*Municipio: 15057 NAUCALPAN DE JUÁREZ

Grado de Rezago Social del Municipio: MUY BAJO

*Localidad: 150570001 150570001 NAUCALPAN DE JUÁREZ

Si no encuentro su localidad, cotejar en el siguiente enlace [CENFEMUL](#)

La localidad cuenta con población indígena o afromexicana

Grado de Rezago Social de la Localidad: MUY BAJO

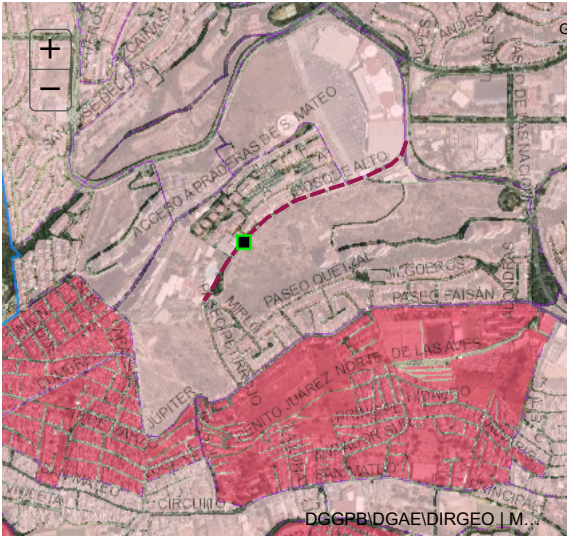
¿En dónde aplica?: POBREZA EXTREMA

¿La localidad tiene ZAP Urbana?: SI

*¿La población beneficiaria de la obra se encuentra dentro de la ZAP urbana?: NO

*Latitud: 19.510093999999338 *Longitud: -99.27071399999663

Geometría (marcadores,poligonos,lineas): 0 0 1



Galería

DOMICILIO GEOGRÁFICO

SOLVENTAR(0)

Entidad Federativa: 15 MÉXICO

Municipio: 15057 NAUCALPAN DE JUÁREZ

Localidad: 150570001 NAUCALPAN DE JUÁREZ

El domicilio geografico del proyecto se encuentra referido a una: Zona Urbana o Rural (con Amanzanamiento)

*Tipo de Vialidad: CALLE Bosque Alto

*Nombre de vialidad: Bosque Alto

Ninguno:

Sin Numero Exterior(SN): Domicilio Conocido Numero Exterior Anterior: Num. Exterior: Alfanumerico

Num. Interior: Alfanumerico Sin número interior

*Código Postal: 53124

*Tipo de Asentamiento: FRACCIONAMIENTO

*Nombre del Asentamiento: PETROQUÍMICA LOMAS VERDES

Otro: PETROQUÍMICA LOMAS VERDES

Ninguno

Identificar y registrar el nombre de las entre vialidades y la vialidad posterior del Domicilio

Entre Vialidad 1:

*Tipo de Vialidad: AVENIDA

*Nombre de vialidad: SUPER AVENIDA LOMAS VERDES

Ninguno

Entre Vialidad 2:

*Tipo de Vialidad: NINGUNO

*Nombre de vialidad: NINGUNO

Ninguno

Vialidad Posterior:

*Tipo de Vialidad: NINGUNO

*Nombre de vialidad: NINGUNO

Ninguno

*Descripción de ubicación

CALLE DE BOSQUE ALTO

FRACCIONAMIENTO UNIDAD

HABITACIONAL PETROQUÍMICA LOMAS

VERDES C.P. 53124 EN NAUCALPAN DE

JUÁREZ LOCALIDAD NAUCALPAN DE

JUÁREZ ESTADO DE MÉXICO.

164

Dirección completa del domicilio del Proyecto:

CALLE BOSQUE ALTO INTERIOR SN, ,

FRACCIONAMIENTO PETROQUÍMICA LOMAS VERDES, CP. 53124

NAUCALPAN DE JUÁREZ, NAUCALPAN DE JUÁREZ MÉXICO

ENTRE AVENIDA SUPER AVENIDA LOMAS VERDES Y NINGUNO NINGUNO,

NINGUNO NINGUNO

CALLE DE BOSQUE ALTO FRACCIONAMIENTO UNIDAD HABITACIONAL

IDENTIFICACIÓN DEL PROYECTO

SOLVENTAR(0)

*Tipo de incidencia del Proyecto: 02 COMPLEMENTARIA

*Seleccione el Rubro: 0218.URBANIZACION

*Seleccione la Subclasificación del Proyecto: 21410.PAVIMENTACION

*Seleccione la Modalidad del Proyecto: 05.REHABILITACIÓN

*¿El proyecto cuenta con más de una subclasificación?: NO

Nombre sugerido del Proyecto: DE PAVIMENTACION EN NAUCALPAN DE JUÁREZ LOCALIDAD NAUCALPAN DE JUÁREZ ASENTAMIENTO OTRO

*Nombre del Proyecto: REHABILITACIÓN DE PAVIMENTACIÓN CON CONCRETO ASFÁLTICO DE LA CALLE DE BOSQUE ALTO EN FRACCIONAMIENTO UNIDAD HABITACIONAL PETROQUÍMICA LOMAS VERDES.

Consideraciones señaladas en el catálogo de los aplicables para el proyecto, especificadas en los reglamentos de construcción vigentes. Incluye concreto hidráulico, asfalto, adoquín, Lineamientos Generales para la Operación del FAIS: piedra, o bien, del material que asegure la durabilidad de la obra, además de los Criterios para el Ordenamiento del Espacio Público publicados por SEDUVI.

*Descripción detallada del proyecto: SE REALIZARA LA REHABILITACION DE LA SUPERFICIE DE RODAMIENTO. INCLUYENDO TRAZO. NIVELACION. CORTES. DEMOLICIONES. TERRACERIAS. COMPACTACIONES. ESTRUCTURA DEL PAVIMENTO. CARPETA ASFALTICA. RIEGO DE IMPREGNACION. RIEGO DE LIGA. LIMPIEZA. SEÑALAMIENTO.

*¿Por qué es importante la obra?:

PARA ALCANZAR NUEVAMENTE EL ESTANDAR DE CALIDAD QUE REQUIERE LA VIALDIAD EN CUANTO AL CONFORT PARA LA CIRCULACION SOBRE ESTA. GARANTIZANDO ASI LA SEGURIDAD PARA LOS USUARIOS DE LA VIALDIAD. INCREMENTANDO LA VIDA UTIL DEL PAVIMENTO Y OTORGANDO CONDICIONES OPTIMAS PARA LA MOVILIDAD Y SEGURIDAD VIAL Y URBANA.

*¿Cuáles fueron los datos del IAP en los que se apoyó para la planeación de este proyecto?:

CON BASE EN EL INFORME ANUAL SOBRE LA SITUACION DE POBREZA Y REZAGO SOCIAL DEL AÑO 2023 SE IDENTIFICARON LAS CARENCIAS DE LA POBLACION EN MATERIA EDUCATIVA ACCESO A SERVICIOS DE SALUD. SEGURIDAD SOCIAL Y SERVICIOS BASICOS EN VIVIENDA DE LOS HABITANTES.

*¿De qué manera participó la ciudadanía en a la decisión de la realización del proyecto?:

SOLICITUDES PARA INCLUIR LA OBRA DEBIDO A LA PRESENCIA DE BACHES. RODERAS Y DEFORMACIONES SOBRE EL PAVIMENTO QUE HACEN INTRANSITABLE LA VIALDIAD Y DISMINUYEN LAS CONDICIONES PARA LA SEGURIDAD VIAL Y ACCESIBILIDAD.

*Informe disponible en el Diario Oficial de la Federación

FACTIBILIDAD DEL PROYECTO

SOLVENTAR(0)

SITUACIÓN LEGAL DE LA PROPIEDAD

El bien es público

SI

DECLARATORIAS

Se cuenta con derecho de vía

SI

☒ Me doy por enterado que para el presente proyecto de infraestructura vial, en cuyo caso el presupuesto no contemple la instalación de servicios básicos de alcantarillado, drenaje, red de agua potable y electrificación, el costo de estos trabajos será aportación de la entidad federativa o municipio, comprometiéndose éstos a que dicha infraestructura, se encuentre integrada y en funcionamientoal finalizar el presente proyecto.

☒ Manifiesto que tenemos conocimiento de que éste proyecto debe sujetarse a los costos paramétricos de la entidad federativa, y nos comprometemos a justificar ante los órganos fiscalizadores las variaciones que, en su caso, excedan de dichos costos.

☒ Manifiesto contar con todos los permisos liberados, vigentes y necesarios para la correcta ejecución del proyecto.**

METAS FÍSICAS DEL PROYECTO (ACCIONES Y BENEFICIARIOS PROGRAMADOS)

SOLVENTAR(0)

Monto Total a invertir

\$ 15,543,174.37

Monto Unitario

\$ 2,137.99

Población Beneficiaria Total

119

Acciones Programadas y Beneficiarios Programados

*Cantidad

7,270.00

*¿Qué Unidad de Medida aplica?

Metros Cuadrados

Identificación de personas beneficiarias por género y adscripción étnica

Masculina

59

Femenina

60

*Viviendas beneficiadas

50

Monto planeado del Proyecto FAISMUN

\$ 15,543,174.37

Monto Subclasificación adicional directa

0

Monto Subclasificación adicional complementaria

0

Indígena

0

Afromexicana

0

Población que no se autoadscribe como indígena o afrodescendiente

60

Rendimientos Financieros 2023

Ingrese Monto

Institución Ejecutora

1445 1445 Municipio de Naucalpan de Juárez

Beneficios Esperados del Proyecto

INCREMENTAR LA VIDA UTIL DE LA VIALIDAD. INCREMENTAR LA SEGURIDAD VIAL Y EL

CONCURRENCIA APLICABLE AL PROYECTO

SOLVENTAR(0)

ADJUNTAR ANEXO I

Ramo

Seleccionar...

Ramo

Seleccionar...

Ramo

Seleccionar...

Ramo

Seleccionar...

Ramo

Seleccionar...

Fuente de Financiamiento Estatal

Monto

Ingrese Monto

Porcentaje

Nombre del Programa

Ingrese Solo Texto

Fuente de Financiamiento Privada

Monto

Ingrese Monto

Porcentaje

Fuente de Financiamiento Municipal

Monto

Ingrese Monto

Porcentaje

Nombre del Programa

Ingrese Solo Texto

Aportaciones Federales a las Entidades Federativas y Municipios (1)

Programa Presupuestal

Seleccionar...

Monto

Ingrese Monto

Porcentaje

Aportaciones Federales a las Entidades Federativas y Municipios (2)

Programa Presupuestal

Seleccionar...

Monto

Ingrese Monto

Porcentaje

Fuente de Financiamiento, Grupo Funcional: Gobierno

Programa Presupuestal

Seleccionar...

Monto

Ingrese Monto

Porcentaje

Fuente de Financiamiento, Grupo Funcional: Desarrollo Económico o Social (1)

Programa

Seleccionar...

Monto

Ingrese Monto

Porcentaje

Fuente de Financiamiento, Grupo Funcional: Desarrollo Económico o Social (2)

Programa Presupuestal

Seleccionar...

Monto

Ingrese Monto

Porcentaje

Si el proyecto tiene concurrencia con otro proyecto de recursos FAIS (FISE o FAISMUN), capturar el folio del proyecto:

MÓDULO FINANCIAMIENTO BANOBRAS

SOLVENTAR(0)

Utilizará recursos de Financiamiento BANOBRAS

NO

PERIODO EN EL QUE SE EJECUTARÁ LA OBRA

SOLVENTAR(0)

Fecha de captura del proyecto

*Fecha de Inicio

*Fecha de Fin

02/06/2023

01/08/2023

31/12/2023

PROGRAMACIÓN DE TRABAJOS

SOLVENTAR(0)

Etap	Descripción de los trabajos principales por etapa de la obra	Avance de la obra (%)
Inicio :	SE REALIZARÁ EL TRAZO Y NIVELACIÓN DEL ÁREA SOBRE LA QUE SE EJECUTARÁN LOS TRABAJOS, PROCEDIENDO A LA EJECUCIÓN DE LOS CONCEPTOS PRELIMINARES.	10
Desarrollo :	FRESADO, TERRACERIAS, COMPACTACIONES, RENIVELACIONES, RIEGO DE IMPREGNACION, RIEGO DE LIGA, CONSTRUCCIÓN DE CARPETA ASFÁLTICA.	80
Conclusión :	FINALMENTE SE PROCEDERÁ A REALIZAR LA LIMPIEZA GRUESA DE LA ZONA DE TRABAJO, PINTURA, Y LIMPIEZA FINA.	10
		100

FIRMA ELECTRÓNICA

Fecha:03/06/2023 00:23:50
Cadena:PAwj9W2wJ1YQv4qz3/8o/JFhg3iX5Mr4nGUKcVcpAVEGtHjtuUC4bVID+1XeMtv1ZRRMzo1VaWoapkhrU8HxqoNHZIVTsGqO+cdM0Dd+qpRoNlbTkc7665vPHLzgksZOZ72Fq+ARYgJPJdm2HqD1/w5zongMcNCDx13S7H3TIAYF+Hg41hkOjg3A3Xce0c3ssi0cpDbgx5GlbM/STJOik8/KxmvvyJCso



BIENESTAR
SECRETARÍA DE BIENESTAR



2023
AÑO DE
Francisco
VILLA
EL REVOLUCIONARIO DEL PUEBLO

CAPTURA DE PROYECTOS
POR MUNICIPIO

MIDS
MÓDULO DE INVERSIÓN PARA
EL DESARROLLO SOCIAL

Usuario: MENDEZ AGUILAR LUIS OMAR, FMEX1505702

índice_(FAIS2023.pkg_faís.fs)| MONITOR FISMDF_(FAIS2023.pkg_monitor_fismdf.fs?pi_entidad_federativa=15&pi_municipio=0)| INFORMACION FISMDF_(FAIS2023.pkg_informacion_fismdf.fs?pi_entidad_federativa=15&pi_municipio=15057)|

PROYECTOS Financiamiento BANOBRAS y RENDIMIENTOS PRODIMDF GASTOS INDIRECTOS

CAPTURA DE PROYECTOS FAISMUN APLICABLE AL MUNICIPIO DE NAUCALPAN DE JUÁREZ

IDENTIFICACIÓN GEOGRÁFICA DEL PROYECTO

SOLVENTAR(0)

Id del Proyecto: 115655

Tipo de proyecto: PROYECTO FAISMUN

*Entidad Federativa: 15 MÉXICO

*Municipio: 15057 NAUCALPAN DE JUÁREZ

Grado de Rezago Social del Municipio: MUY BAJO

*Localidad: 150570001 150570001 NAUCALPAN DE JUÁREZ

Si no encontro su localidad, cotejar en el siguiente enlace [CENFEMUL](#)

La localidad cuenta con población indígena o afroamericana

Grado de Rezago Social de la Localidad: MUY BAJO

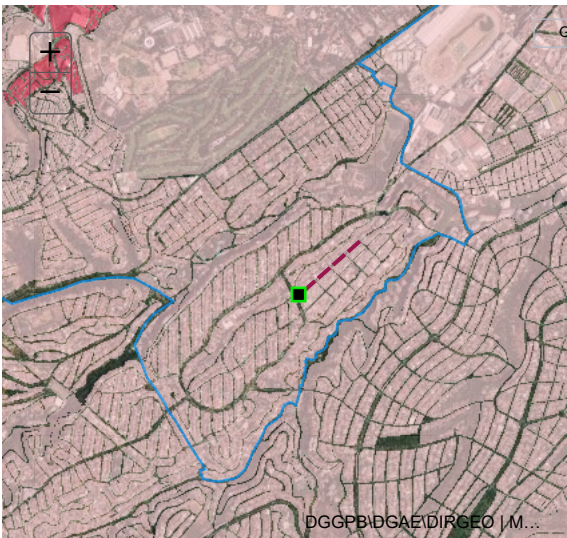
¿En dónde aplica?: POBREZA EXTREMA

¿La localidad tiene ZAP Urbana?: SI

*¿La población beneficiaria de la obra se encuentra dentro de la ZAP urbana?: NO

*Latitud: 19.42331399999934 *Longitud: -99.23342599999665

Geometría (marcadores,poligonos,lineas): 0 0 1



Galería

DOMICILIO GEOGRÁFICO

SOLVENTAR(0)

Entidad Federativa: 15 MÉXICO

Municipio: 15057 NAUCALPAN DE JUÁREZ

Localidad: 150570001 NAUCALPAN DE JUÁREZ

El domicilio geografico del proyecto se encuentra referido a una: Zona Urbana o Rural (con Amanzanamiento)

*Tipo de Vialidad: CALLE *Nombre de vialidad: ATLALTUNCO Ninguno:

Sin Numero Exterior(SN): Domicilio Conocido Numero Exterior Anterior: Num. Exterior: Alfanumerico

Num. Interior: Alfanumerico Sin número interior

*Código Postal: 53970 Ninguno

*Tipo de Asentamiento: PUEBLO *Nombre del Asentamiento: SAN MIGUEL TECAMACHALCO Otro: SAN MIGUEL TECAMACHALCO Ninguno

Identificar y registrar el nombre de las entre vialidades y la vialidad posterior del Domicilio

Entre Vialidad 1: *Tipo de Vialidad: CALLE *Nombre de vialidad: TEXCALCO Ninguno

Entre Vialidad 2: *Tipo de Vialidad: NINGUNO *Nombre de vialidad: NINGUNO Ninguno

Vialidad Posterior: *Tipo de Vialidad: NINGUNO *Nombre de vialidad: NINGUNO Ninguno

*Descripción de ubicación: CALLE ATLALTUNCO PUEBLO SAN MIGUEL TECAMACHALCO C.P. 53950 EN NAUCALPAN DE JUÁREZ. LOCALIDAD NAUCALPAN DE JUÁREZ ESTADO DE MÉXICO.

Dirección completa del domicilio del Proyecto: CALLE ATLALTUNCO INTERIOR SN, PUEBLO SAN MIGUEL TECAMACHALCO, CP. 53970 NAUCALPAN DE JUÁREZ, NAUCALPAN DE JUÁREZ MÉXICO ENTRE CALLE TEXCALCO Y NINGUNO NINGUNO, NINGUNO NINGUNO CALLE ATLALTUNCO PUEBLO SAN MIGUEL TECAMACHALCO C.P. 53950 EN NAUCALPAN DE JUÁREZ. LOCALIDAD NAUCALPAN DE JUÁREZ ESTADO DE

IDENTIFICACIÓN DEL PROYECTO

SOLVENTAR(0)

*Tipo de incidencia del Proyecto: 02 COMPLEMENTARIA

*Seleccione el Rubro: 0218.URBANIZACION

*Seleccione la Subclasificación del Proyecto: 21410.PAVIMENTACION

*Seleccione la Modalidad del Proyecto: 05.REHABILITACIÓN

*¿El proyecto cuenta con más de una subclasificación?: NO

Nombre sugerido del Proyecto: DE PAVIMENTACION EN NAUCALPAN DE JUÁREZ LOCALIDAD NAUCALPAN DE JUÁREZ ASENTAMIENTO OTRO

*Nombre del Proyecto: REHABILITACIÓN DE PAVIMENTACIÓN CON CONCRETO ASFÁLTICO DE LA CALLE ATLALTUNCO EN PUEBLO SAN MIGUEL TECAMACHALCO.

Consideraciones señaladas en el catálogo de los aplicables para el proyecto, especificadas en los reglamentos de construcción vigentes. Incluye concreto hidráulico, asfalto, adoquín, Lineamientos Generales para la Operación del FAIS: piedra, o bien, del material que asegure la durabilidad de la obra, además de los Criterios para el Ordenamiento del Espacio Público publicados por SEDUVI.

*Descripción detallada del proyecto: SE REALIZARA LA REHABILITACION DE LA SUPERFICIE DE RODAMIENTOS. INCLUYENDO TRAZO. NIVELACION. CORTES. DEMOLICIONES. TERRACERIAS. COMPACTACIONES. ESTRUCTURA DEL PAVIMENTO. CARPETA ASFALTICA. RIEGO DE IMPREGNACION. RIEGO DE LIGA. LIMPIEZA. SEÑALAMIENTO.

*¿Por qué es importante la obra?:

PARA ALCANZAR NUEVAMENTE EL ESTANDAR DE CALIDAD QUE REQUIERE LA VIALDIAD EN CUANTO AL CONFORT PARA LA CIRCULACION SOBRE ESTA. GARANTIZANDO ASI LA SEGURIDAD PARA LOS USUARIOS DE LA VIALDIAD. INCREMENTANDO LA VIDA UTIL DEL PAVIMENTO Y OTORGANDO CONDICIONES OPTIMAS PARA LA MOVILIDAD Y SEGURIDAD VIAL Y URBANA.

*¿Cuáles fueron los datos del IAP en los que se apoyó para la planeación de este proyecto?:

CON BASE EN EL INFORME ANUAL SOBRE LA SITUACION DE POBREZA Y REZAGO SOCIAL DEL AÑO 2023 SE IDENTIFICARON LAS CARENCIAS DE LA POBLACION EN MATERIA EDUCATIVA ACCESO A SERVICIOS DE SALUD. SEGURIDAD SOCIAL Y SERVICIOS BASICOS EN VIVIENDA DE LOS HABITANTES.

*¿De qué manera participó la ciudadanía en a la decisión de la realización del proyecto?:

SOLICITUDES PARA INCLUIR LA OBRA DEBIDO A LA PRESENCIA DE BACHES. RODERAS Y DEFORMACIONES SOBRE EL PAVIMENTO QUE HACEN INTRANSITABLE LA VIALDIAD Y DISMINUYEN LAS CONDICIONES PARA LA SEGURIDAD VIAL Y ACCESIBILIDAD.

*Informe disponible en el Diario Oficial de la Federación

FACTIBILIDAD DEL PROYECTO

SOLVENTAR(0)

SITUACIÓN LEGAL DE LA PROPIEDAD

El bien es público

SI

DECLARATORIAS

Se cuenta con derecho de vía

SI

☒ Me doy por enterado que para el presente proyecto de infraestructura vial, en cuyo caso el presupuesto no contemple la instalación de servicios básicos de alcantarillado, drenaje, red de agua potable y electrificación, el costo de estos trabajos será aportación de la entidad federativa o municipio, comprometiéndose éstos a que dicha infraestructura, se encuentre integrada y en funcionamientoal finalizar el presente proyecto.

☒ Manifiesto que tenemos conocimiento de que éste proyecto debe sujetarse a los costos paramétricos de la entidad federativa, y nos comprometemos a justificar ante los órganos fiscalizadores las variaciones que, en su caso, excedan de dichos costos.

☒ Manifiesto contar con todos los permisos liberados, vigentes y necesarios para la correcta ejecución del proyecto.**

METAS FÍSICAS DEL PROYECTO (ACCIONES Y BENEFICIARIOS PROGRAMADOS)

SOLVENTAR(0)

Monto Total a invertir

\$

8,800,000.00

Monto Unitario

\$

1,964.29

Población Beneficiaria Total

1194

Acciones Programadas y Beneficiarios Programados

*Cantidad

4,480.00

*¿Qué Unidad de Medida aplica?

Metros Cuadrados

Identificación de personas beneficiarias por género y adscripción étnica

Masculina

566

Indígena

0

Afromexicana

0

Población que no se autoadscribe como indígena o afrodescendiente

566

Femenina

628

*Viviendas beneficiadas

336

Monto planeado del Proyecto FAISMUN

\$

8,800,000.00

Monto Subclasificación adicional directa

0

Monto Subclasificación adicional complementaria

0

Rendimientos Financieros 2023

Ingrese Monto

Institución Ejecutora

1445

1445 Municipio de Naucalpan de Juárez

Beneficios Esperados del Proyecto

INCREMENTAR LA VIDA UTIL DE LA VIALIDAD. INCREMENTAR LA SEGURIDAD VIAL Y EL

CONCURRENCIA APLICABLE AL PROYECTO

SOLVENTAR(0)

ADJUNTAR ANEXO I

Ramo

Seleccionar...

Ramo

Seleccionar...

Ramo

Seleccionar...

Ramo

Seleccionar...

Ramo

Seleccionar...

Fuente de Financiamiento Estatal

Monto

Ingrese Monto

Porcentaje

Nombre del Programa

Ingrese Solo Texto

Fuente de Financiamiento Privada

Monto

Ingrese Monto

Porcentaje

Fuente de Financiamiento Municipal

Monto

Ingrese Monto

Porcentaje

Nombre del Programa

Ingrese Solo Texto

Aportaciones Federales a las Entidades Federativas y Municipios (1)

Programa Presupuestal

Seleccionar...

Monto

Ingrese Monto

Porcentaje

Aportaciones Federales a las Entidades Federativas y Municipios (2)

Programa Presupuestal

Seleccionar...

Monto

Ingrese Monto

Porcentaje

Fuente de Financiamiento, Grupo Funcional: Gobierno

Programa Presupuestal

Seleccionar...

Monto

Ingrese Monto

Porcentaje

Fuente de Financiamiento, Grupo Funcional: Desarrollo Económico o Social (1)

Programa

Seleccionar...

Monto

Ingrese Monto

Porcentaje

Fuente de Financiamiento, Grupo Funcional: Desarrollo Económico o Social (2)

Programa Presupuestal

Seleccionar...

Monto

Ingrese Monto

Porcentaje

Si el proyecto tiene concurrencia con otro proyecto de recursos FAIS (FISE o FAISMUN), capturar el folio del proyecto:

MÓDULO FINANCIAMIENTO BANOBRAS

SOLVENTAR(0)

Utilizará recursos de Financiamiento BANOBRAS

NO

PERIODO EN EL QUE SE EJECUTARÁ LA OBRA

SOLVENTAR(0)

Fecha de captura del proyecto

02/06/2023

*Fecha de Inicio

01/08/2023

*Fecha de Fin

31/12/2023

PROGRAMACIÓN DE TRABAJOS

SOLVENTAR(0)

Eta	Descripción de los trabajos principales por etapa de la obra	Avance de la obra (%)
Inicio :	SE REALIZARÁ EL TRAZO Y NIVELACIÓN DEL ÁREA SOBRE LA QUE SE EJECUTARÁN LOS TRABAJOS, PROCEDIENDO A LA EJECUCIÓN DE LOS CONCEPTOS PRELIMINARES.	10
Desarrollo :	FRESADO, TERRACERIAS, COMPACTACIONES, RENIVELACIONES, RIEGO DE IMPREGNACION, RIEGO DE LIGA, CONSTRUCCIÓN DE CARPETA ASFÁLTICA.	80
Conclusión :	FINALMENTE SE PROCEDERÁ A REALIZAR LA LIMPIEZA GRUESA DE LA ZONA DE TRABAJO, PINTURA, Y LIMPIEZA FINA.	10
		100



BIENESTAR
SECRETARÍA DE BIENESTAR



2023
AÑO DE
Francisco
VILLA
EL REVOLUCIONARIO DEL PUEBLO

CAPTURA DE PROYECTOS POR MUNICIPIO

MIDS
MANEJO DE INVERSIÓN PARA
EL DESARROLLO SOCIAL

Usuario: MENDEZ AGUILAR LUIS OMAR, FMEX1505702

INDICE_(FAIS2023.pkg_faiss.fs)| MONITOR FISMDF_(FAIS2023.pkg_monitor_fismdf.fs?pi_entidad_federativa=15&pi_municipio=0)| INFORMACION FISMDF_(FAIS2023.pkg_informacion_fismdf.fs?pi_entidad_federativa=15&pi_municipio=15057)|

PROYECTOS Financiamiento BANOBRAS y RENDIMIENTOS PRODIMDF GASTOS INDIRECTOS

CAPTURA DE PROYECTOS FAISMUN APLICABLE AL MUNICIPIO DE NAUCALPAN DE JUÁREZ

IDENTIFICACIÓN GEOGRÁFICA DEL PROYECTO

SOLOVENTAR(0)

Id del Proyecto: 115673

Tipo de proyecto: PROYECTO FAISMUN

*Entidad Federativa: 15 MÉXICO

*Municipio: 15057 NAUCALPAN DE JUÁREZ

Grado de Rezago Social del Municipio: MUY BAJO

*Localidad: 150570001 150570001 NAUCALPAN DE JUÁREZ

Si no encontro su localidad, cotejar en el siguiente enlace [CENFEMUL](#)

La localidad cuenta con población indígena o afroamericana

Grado de Rezago Social de la Localidad: MUY BAJO

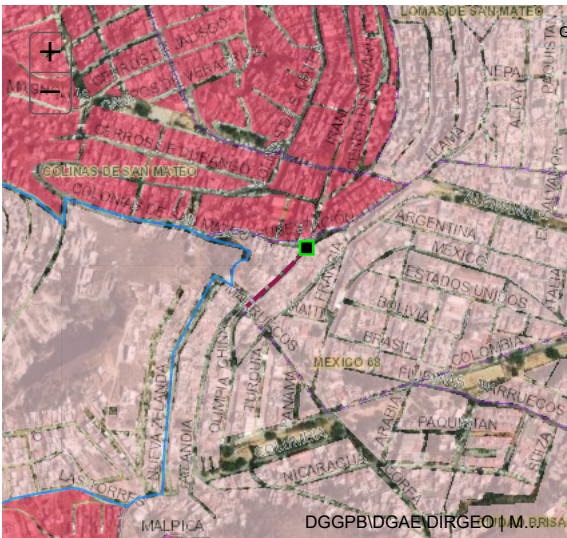
¿En dónde aplica?: POBREZA EXTREMA

¿La localidad tiene ZAP Urbana?: SI

*¿La población beneficiaria de la obra se encuentra dentro de la ZAP urbana?: NO

*Latitud: 19.487549999999327 *Longitud: -99.27399299999666

Geometría (marcadores,poligonos,lineas): 0 0 1



Galería

DOMICILIO GEOGRÁFICO

SOLOVENTAR(0)

Entidad Federativa: 15 MÉXICO

Municipio: 15057 NAUCALPAN DE JUÁREZ

Localidad: 150570001 NAUCALPAN DE JUÁREZ

El domicilio geografico del proyecto se encuentra referido a una: Zona Urbana o Rural (con Amanzanamiento)

*Tipo de Vialidad: CALLE

*Nombre de vialidad: CERROS DE OAXACA

Ninguno:

Sin Numero Exterior(SN): Domicilio Conocido

Numero Exterior Anterior: Num. Exterior: Alfanumerico

Num. Interior: Alfanumerico

Sin número interior

*Código Postal: 53218

*Tipo de Asentamiento: COLONIA

*Nombre del Asentamiento: COLINAS DE SAN MATEO

Otro: COLINAS DE SAN MATEO

Ninguno

Identificar y registrar el nombre de las entre vialidades y la vialidad posterior del Domicilio

Entre Vialidad 1:

*Tipo de Vialidad: AVENIDA

*Nombre de vialidad: COLINAS DE SAN MATEO

Ninguno

Entre Vialidad 2:

*Tipo de Vialidad: NINGUNO

*Nombre de vialidad: NINGUNO

Ninguno

Vialidad Posterior:

*Tipo de Vialidad: NINGUNO

*Nombre de vialidad: NINGUNO

Ninguno

*Descripción de ubicación

CALLE CERRO DE OAXACA COLONIA COLINAS DE SAN MATEO C.P. 53218 EN NAUCALPAN DE JUÁREZ LOCALIDAD NAUCALPAN DE JUÁREZ ESTADO DE MÉXICO.

Dirección completa del domicilio del Proyecto:

CALLE CERROS DE OAXACA INTERIOR SN, COLONIA COLINAS DE SAN MATEO, CP. 53218 NAUCALPAN DE JUÁREZ, NAUCALPAN DE JUÁREZ MÉXICO ENTRE AVENIDA COLINAS DE SAN MATEO Y NINGUNO NINGUNO, NINGUNO NINGUNO CALLE CERRO DE OAXACA COLONIA COLINAS DE SAN MATEO C.P. 53218 EN

IDENTIFICACIÓN DEL PROYECTO

SOLOVENTAR(0)

*Tipo de incidencia del Proyecto: 02 COMPLEMENTARIA

*Seleccione el Rubro: 0218.URBANIZACION

*Seleccione la Subclasificación del Proyecto: 21410.PAVIMENTACION

*Seleccione la Modalidad del Proyecto: 05.REHABILITACIÓN

*¿El proyecto cuenta con más de una subclasificación?: NO

Nombre sugerido del Proyecto: DE PAVIMENTACION EN NAUCALPAN DE JUÁREZ LOCALIDAD NAUCALPAN DE JUÁREZ ASENTAMIENTO OTRO

*Nombre del Proyecto: REHABILITACIÓN DE PAVIMENTACIÓN CON CONCRETO HIDRÁULICO DE LA CALLE CERROS DE OAXACA, COLONIA COLINAS DE SAN MATEO, NAUCALPAN DE JUÁREZ.

Consideraciones señaladas en el catálogo de los aplicables para el proyecto, especificadas en los reglamentos de construcción vigentes. Incluye concreto hidráulico, asfalto, adoquín, Lineamientos Generales para la Operación del FAIS: piedra, o bien, del material que asegure la durabilidad de la obra, además de los Criterios para el Ordenamiento del Espacio Público publicados por SEDUVI.

*Descripción detallada del proyecto: SE REALIZARA LA REHABILITACION DE LA SUPERFICIE DE RODAMIENTO. INCLUYENDO TRAZO. NIVELACION. CORTES. DEMOLICIONES. TERRACERIAS. COMPACTACIONES. ESTRUCTURA DEL PAVIMENTO. CONSTRUCCION DE LOSAS DE CONCRETO. LIMPIEZA. SEÑALAMIENTO.

*¿Por qué es importante la obra?:

PARA ALCANZAR NUEVAMENTE EL ESTANDAR DE CALIDAD QUE REQUIERE LA VIALDIAD EN CUANTO AL CONFORT PARA LA CIRCULACION SOBRE ESTA. GARANTIZANDO ASI LA SEGURIDAD PARA LOS USUARIOS DE LA VIALDIAD. INCREMENTANDO LA VIDA UTIL DEL PAVIMENTO Y OTORGANDO CONDICIONES OPTIMAS PARA LA MOVILIDAD Y SEGURIDAD VIAL Y URBANA.

*¿Cuáles fueron los datos del IAP en los que se apoyó para la planeación de este proyecto?:

CON BASE EN EL INFORME ANUAL SOBRE LA SITUACION DE POBREZA Y REZAGO SOCIAL DEL AÑO 2023 SE IDENTIFICARON LAS CARENCIAS DE LA POBLACION EN MATERIA EDUCATIVA ACCESO A SERVICIOS DE SALUD. SEGURIDAD SOCIAL Y SERVICIOS BASICOS EN VIVIENDA DE LOS HABITANTES.

*¿De qué manera participó la ciudadanía en a la decisión de la realización del proyecto?:

SOLICITUDES PARA INCLUIR LA OBRA DEBIDO A LA PRESENCIA DE BACHES. RODERAS Y DEFORMACIONES SOBRE EL PAVIMENTO QUE HACEN INTRANSITABLE LA VIALDIAD Y DISMINUYEN LAS CONDICIONES PARA LA SEGURIDAD VIAL Y ACCESIBILIDAD.

*Informe disponible en el Diario Oficial de la Federación

FACTIBILIDAD DEL PROYECTO

SOLVENTAR(0)

SITUACIÓN LEGAL DE LA PROPIEDAD

El bien es público

SI

DECLARATORIAS

Se cuenta con derecho de vía

SI

☒ Me doy por enterado que para el presente proyecto de infraestructura vial, en cuyo caso el presupuesto no contemple la instalación de servicios básicos de alcantarillado, drenaje, red de agua potable y electrificación, el costo de estos trabajos será aportación de la entidad federativa o municipio, comprometiéndose éstos a que dicha infraestructura, se encuentre integrada y en funcionamientoal finalizar el presente proyecto.

☒ Manifiesto que tenemos conocimiento de que éste proyecto debe sujetarse a los costos paramétricos de la entidad federativa, y nos comprometemos a justificar ante los órganos fiscalizadores las variaciones que, en su caso, excedan de dichos costos.

☒ Manifiesto contar con todos los permisos liberados, vigentes y necesarios para la correcta ejecución del proyecto.**

METAS FÍSICAS DEL PROYECTO (ACCIONES Y BENEFICIARIOS PROGRAMADOS)

SOLVENTAR(0)

Monto Total a invertir

\$ 2,443,501.18

Monto Unitario

\$ 2,201.35

Población Beneficiaria Total

458

Acciones Programadas y Beneficiarios Programados

*Cantidad

1,110.00

*¿Qué Unidad de Medida aplica?

Metros Cuadrados

Identificación de personas beneficiarias por género y adscripción étnica

Masculina

303

Femenina

155

*Viviendas beneficiadas

89

Monto planeado del Proyecto FAISMUN

\$ 2,443,501.18

Monto Subclasificación adicional directa

0

Monto Subclasificación adicional complementaria

0

Indígena

0

Afromexicana

0

Población que no se autoadscribe como indígena o afrodescendiente

303

155

Rendimientos Financieros 2023

Ingrese Monto

Institución Ejecutora

1445 1445 Municipio de Naucalpan de Juárez

Beneficios Esperados del Proyecto

INCREMENTAR LA VIDA UTIL DE LA VIALIDAD. INCREMENTAR LA SEGURIDAD VIAL Y EL

CONCURRENCIA APLICABLE AL PROYECTO

SOLVENTAR(0)

ADJUNTAR ANEXO I

Ramo

Seleccionar...

Ramo

Seleccionar...

Ramo

Seleccionar...

Ramo

Seleccionar...

Ramo

Seleccionar...

Fuente de Financiamiento Estatal

Monto

Ingrese Monto

Porcentaje

Nombre del Programa

Ingrese Solo Texto

Fuente de Financiamiento Privada

Monto

Ingrese Monto

Porcentaje

Fuente de Financiamiento Municipal

Monto

Ingrese Monto

Porcentaje

Nombre del Programa

Ingrese Solo Texto

Aportaciones Federales a las Entidades Federativas y Municipios (1)

Programa Presupuestal

Seleccionar...

Monto

Ingrese Monto

Porcentaje

Aportaciones Federales a las Entidades Federativas y Municipios (2)

Programa Presupuestal

Seleccionar...

Monto

Ingrese Monto

Porcentaje

Fuente de Financiamiento, Grupo Funcional: Gobierno

Programa Presupuestal

Seleccionar...

Monto

Ingrese Monto

Porcentaje

Fuente de Financiamiento, Grupo Funcional: Desarrollo Económico o Social (1)

Programa

Seleccionar...

Monto

Ingrese Monto

Porcentaje

Fuente de Financiamiento, Grupo Funcional: Desarrollo Económico o Social (2)

Programa Presupuestal

Seleccionar...

Monto

Ingrese Monto

Porcentaje

Si el proyecto tiene concurrencia con otro proyecto de recursos FAIS (FISE o FAISMUN), capturar el folio del proyecto:

MÓDULO FINANCIAMIENTO BANOBRAS

SOLVENTAR(0)

Utilizará recursos de Financiamiento BANOBRAS

NO

PERIODO EN EL QUE SE EJECUTARÁ LA OBRA

SOLVENTAR(0)

Fecha de captura del proyecto

02/06/2023

*Fecha de Inicio

01/08/2023

*Fecha de Fin

31/12/2023

PROGRAMACIÓN DE TRABAJOS

SOLVENTAR(0)

Etap	Descripción de los trabajos principales por etapa de la obra	Avance de la obra (%)
Inicio :	SE REALIZARÁ EL TRAZO Y NIVELACIÓN DEL ÁREA SOBRE LA QUE SE EJECUTARÁN LOS TRABAJOS, PROCEDIENDO A LA EJECUCIÓN DE LOS CONCEPTOS PRELIMINARES.	10
Desarrollo :	CORTE, DEMOLICIÓN, TERRACERIAS, COMPACTACIONES, RENIVELACIONES, CONSTRUCCIÓN DE LOSAS DE CONCRETO.	80
Conclusión :	FINALMENTE SE PROCEDERÁ A REALIZAR LA LIMPIEZA GRUESA DE LA ZONA DE TRABAJO, PINTURA, Y LIMPIEZA FINA.	10
		100

FIRMA ELECTRÓNICA

Fecha:03/06/2023 00:27:25
Cadena:dJ8ovijF50F2D4Kv7V0YeKhL9ILW893jV7xt61UvM6zbqlGEg6Vz430r9HokUbZXyLC4xLXKWRdpE6eRLGUk5wSx5Bj3x9XD0Cw529MXy7dTfImUPVIGUC9ANFC/p8Hb0j1vljer4p11Hna+YBDOay2hionVA9i53Pu+Q3AQlGQQUQmt/1tu1hNmylGmxBSF2LAlgwWsl9HbISFg9OtIMfn66sFaxEJ2PI



BIENESTAR
SECRETARÍA DE BIENESTAR



2023
AÑO DE
Francisco
VILLA
EL REVOLUCIONARIO DEL PUEBLO

CAPTURA DE PROYECTOS
POR MUNICIPIO

MIDS
MÓDULO DE INVERSIÓN PARA
EL DESARROLLO SOCIAL

Usuario: MENDEZ AGUILAR LUIS OMAR, FMEX1505702

INDICE_(FAIS2023.pkg_faishs)| MONITOR FISIMDF_(FAIS2023.pkg_monitor_fismdf.fs?pi_entidad_federativa=15&pi_municipio=0)| INFORMACION FISIMDF_(FAIS2023.pkg_informacion_fismdf.fs?pi_entidad_federativa=15&pi_municipio=15057)|

PROYECTOS Financiamiento BANOBRAS y RENDIMIENTOS PRODIMDF GASTOS INDIRECTOS

CAPTURA DE PROYECTOS FAISMUN APLICABLE AL MUNICIPIO DE NAUCALPAN DE JUÁREZ

IDENTIFICACIÓN GEOGRÁFICA DEL PROYECTO

SOLVENTAR(0)

Id del Proyecto: 115708

Tipo de proyecto: PROYECTO FAISMUN

*Entidad Federativa: 15 MÉXICO

*Municipio: 15057 NAUCALPAN DE JUÁREZ

Grado de Rezago Social del Municipio: MUY BAJO

*Localidad: 150570001 150570001 NAUCALPAN DE JUÁREZ

Si no encontro su localidad, cotejar en el siguiente enlace [CENFEMUL](#)

La localidad cuenta con población indígena o afroamericana

Grado de Rezago Social de la Localidad: MUY BAJO

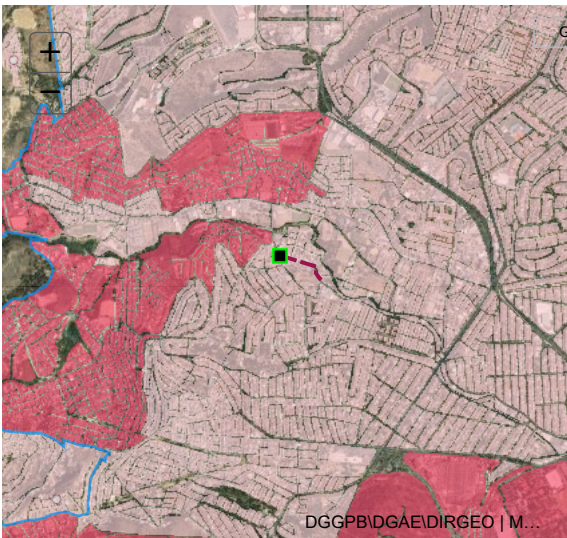
¿En dónde aplica?: POBREZA EXTREMA

¿La localidad tiene ZAP Urbana?: SI

*¿La población beneficiaria de la obra se encuentra dentro de la ZAP urbana?: NO

*Latitud: 19.499410999999334 *Longitud: -99.26394099999666

Geometría (marcadores,poligonos,lineas): 0 0 1



Galería

DOMICILIO GEOGRÁFICO

SOLVENTAR(0)

Entidad Federativa: 15 MÉXICO

Municipio: 15057 NAUCALPAN DE JUÁREZ

Localidad: 150570001 NAUCALPAN DE JUÁREZ

El domicilio geografico del proyecto se encuentra referido a una: Zona Urbana o Rural (con Amanzanamiento)

*Tipo de Vialidad: CALLE INDUSTRIA

*Nombre de vialidad: Ninguno

Sin Numero Exterior(SN): Domicilio Conocido Numero Exterior Anterior: Num. Exterior: Alfanumerico

Num. Interior: Alfanumerico Sin número interior

*Código Postal: 53220

*Tipo de Asentamiento: PUEBLO

*Nombre del Asentamiento: SAN MATEO NOPALA

Otro: SAN MATEO NOPALA

Identificar y registrar el nombre de las entre vialidades y la vialidad posterior del Domicilio

Entre Vialidad 1: *Tipo de Vialidad: AVENIDA *Nombre de vialidad: LAS GRANJAS

Entre Vialidad 2: *Tipo de Vialidad: NINGUNO *Nombre de vialidad: NINGUNO

Vialidad Posterior: *Tipo de Vialidad: NINGUNO *Nombre de vialidad: NINGUNO

*Descripción de ubicación: CALLE INDUSTRIA PUEBLO SAN MATEO NOPALA C.P. 53220 EN NAUCALPAN DE JUÁREZ LOCALIDAD NAUCALPAN DE JUÁREZ ESTADO DE MÉXICO.

Dirección completa del domicilio del Proyecto: CALLE INDUSTRIA INTERIOR SN,, PUEBLO SAN MATEO NOPALA, CP. 53220 NAUCALPAN DE JUÁREZ, NAUCALPAN DE JUÁREZ MÉXICO ENTRE AVENIDA LAS GRANJAS Y NINGUNO NINGUNO, NINGUNO NINGUNO CALLE INDUSTRIA PUEBLO SAN MATEO NOPALA C.P. 53220 EN NAUCALPAN DE JUÁREZ LOCALIDAD NAUCALPAN DE JUÁREZ ESTADO DE MÉXICO.

121

IDENTIFICACIÓN DEL PROYECTO

SOLVENTAR(0)

*Tipo de incidencia del Proyecto: 02 COMPLEMENTARIA

*Seleccione el Rubro: 0218.URBANIZACION

*Seleccione la Subclasificación del Proyecto: 21410.PAVIMENTACION

*Seleccione la Modalidad del Proyecto: 05.REHABILITACIÓN

*¿El proyecto cuenta con más de una subclasificación?: NO

Nombre sugerido del Proyecto: DE PAVIMENTACION EN NAUCALPAN DE JUÁREZ LOCALIDAD NAUCALPAN DE JUÁREZ ASENTAMIENTO OTRO

*Nombre del Proyecto: REHABILITACIÓN DE PAVIMENTACIÓN CON CONCRETO ASFÁLTICO DE LA CALLE INDUSTRIA EN PUEBLO SAN MATEO NOPALA.

Consideraciones señaladas en el catálogo de los aplicables para el proyecto, especificadas en los reglamentos de construcción vigentes. Incluye concreto hidráulico, asfalto, adoquín, Lineamientos Generales para la Operación del FAIS: piedra, o bien, del material que asegure la durabilidad de la obra, además de los Criterios para el Ordenamiento del Espacio Público publicados por SEDUVI.

*Descripción detallada del proyecto: SE REALIZARA LA REHABILITACION DE LA SUPERFICIE DE RODAMIENTO. INCLUYENDO TRAZO. NIVELACION. CORTES. DEMOLICIONES. TERRACERIAS. COMPACTACIONES. ESTRUCTURA DEL PAVIMENTO. CARPETA ASFALTICA. RIEGO DE IMPREGNACION. RIEGO DE LIGA. LIMPIEZA. SEÑALAMIENTO.

*¿Por qué es importante la obra?:

PARA ALCANZAR NUEVAMENTE EL ESTANDAR DE CALIDAD QUE REQUIERE LA VIALDIAD EN CUANTO AL CONFORT PARA LA CIRCULACION SOBRE ESTA. GARANTIZANDO ASI LA SEGURIDAD PARA LOS USUARIOS DE LA VIALDIAD. INCREMENTANDO LA VIDA UTIL DEL PAVIMENTO Y OTORGANDO CONDICIONES OPTIMAS PARA LA MOVILIDAD Y SEGURIDAD VIAL Y URBANA.

*¿Cuáles fueron los datos del IAP en los que se apoyó para la planeación de este proyecto?:

CON BASE EN EL INFORME ANUAL SOBRE LA SITUACION DE POBREZA Y REZAGO SOCIAL DEL AÑO 2023 SE IDENTIFICARON LAS CARENCIAS DE LA POBLACION EN MATERIA EDUCATIVA ACCESO A SERVICIOS DE SALUD. SEGURIDAD SOCIAL Y SERVICIOS BASICOS EN VIVIENDA DE LOS HABITANTES.

*¿De qué manera participó la ciudadanía en a la decisión de la realización del proyecto?:

SOLICITUDES PARA INCLUIR LA OBRA DEBIDO A LA PRESENCIA DE BACHES. RODERAS Y DEFORMACIONES SOBRE EL PAVIMENTO QUE HACEN INTRANSITABLE LA VIALDIAD Y DISMINUYEN LAS CONDICIONES PARA LA SEGURIDAD VIAL Y ACCESIBILIDAD.

*Informe disponible en el Diario Oficial de la Federación

FACTIBILIDAD DEL PROYECTO

SOLVENTAR(0)

SITUACIÓN LEGAL DE LA PROPIEDAD

El bien es público

SI

DECLARATORIAS

Se cuenta con derecho de vía

SI

☒

Me doy por enterado que para el presente proyecto de infraestructura vial, en cuyo caso el presupuesto no contemple la instalación de servicios básicos de alcantarillado, drenaje, red de agua potable y electrificación, el costo de estos trabajos será aportación de la entidad federativa o municipio, comprometiéndose éstos a que dicha infraestructura, se encuentre integrada y en funcionamientoal finalizar el presente proyecto.

☒

Manifiesto que tenemos conocimiento de que éste proyecto debe sujetarse a los costos paramétricos de la entidad federativa, y nos comprometemos a justificar ante los órganos fiscalizadores las variaciones que, en su caso, excedan de dichos costos.

☒

Manifiesto contar con todos los permisos liberados, vigentes y necesarios para la correcta ejecución del proyecto.**

METAS FÍSICAS DEL PROYECTO (ACCIONES Y BENEFICIARIOS PROGRAMADOS)

SOLVENTAR(0)

Monto Total a invertir

\$

6,291,393.72

Monto Unitario

\$

3,219.75

Población Beneficiaria Total

263

*Cantidad

1,954.00

*¿Qué Unidad de Medida aplica?

Metros Cuadrados

Identificación de personas beneficiarias por género y adscripción étnica

Masculina

130

Indígena

0

Afromexicana

0

Población que no se autoadscribe como indígena o afrodescendiente

130

Femenina

133

*Viviendas beneficiadas

99

Monto planeado del Proyecto FAISMUN

\$

6,291,393.72

Monto Subclasificación adicional directa

0

Monto Subclasificación adicional complementaria

0

Rendimientos Financieros 2023

Ingrese Monto

Institución Ejecutora

1445 1445 Municipio de Naucalpan de Juárez

Beneficios Esperados del Proyecto

INCREMENTAR LA VIDA UTIL DE LA VIALIDAD. INCREMENTAR LA SEGURIDAD VIAL Y EL

CONCURRENCIA APLICABLE AL PROYECTO

SOLVENTAR(0)

ADJUNTAR ANEXO I

Ramo

Seleccionar...

Ramo

Seleccionar...

Ramo

Seleccionar...

Ramo

Seleccionar...

Ramo

Seleccionar...

Fuente de Financiamiento Estatal

Monto

Ingrese Monto

Porcentaje

Nombre del Programa

Ingrese Solo Texto

Fuente de Financiamiento Privada

Monto

Ingrese Monto

Porcentaje

Fuente de Financiamiento Municipal

Monto

Ingrese Monto

Porcentaje

Nombre del Programa

Ingrese Solo Texto

Aportaciones Federales a las Entidades Federativas y Municipios (1)

Programa Presupuestal

Seleccionar...

Monto

Ingrese Monto

Porcentaje

Aportaciones Federales a las Entidades Federativas y Municipios (2)

Programa Presupuestal

Seleccionar...

Monto

Ingrese Monto

Porcentaje

Fuente de Financiamiento, Grupo Funcional: Gobierno

Programa Presupuestal

Seleccionar...

Monto

Ingrese Monto

Porcentaje

Fuente de Financiamiento, Grupo Funcional: Desarrollo Económico o Social (1)

Programa

Seleccionar...

Monto

Ingrese Monto

Porcentaje

Fuente de Financiamiento, Grupo Funcional: Desarrollo Económico o Social (2)

Programa Presupuestal

Seleccionar...

Monto

Ingrese Monto

Porcentaje

Si el proyecto tiene concurrencia con otro proyecto de recursos FAIS (FISE o FAISMUN), capturar el folio del proyecto:

MÓDULO FINANCIAMIENTO BANOBRAS

SOLVENTAR(0)

Utilizará recursos de Financiamiento BANOBRAS

NO

PERIODO EN EL QUE SE EJECUTARÁ LA OBRA

SOLVENTAR(0)

Fecha de captura del proyecto	*Fecha de Inicio	*Fecha de Fin
02/06/2023	01/08/2023	31/12/2023

PROGRAMACIÓN DE TRABAJOS

SOLVENTAR(0)

Etap	Descripción de los trabajos principales por etapa de la obra	Avance de la obra (%)
Inicio :	SE REALIZARÁ EL TRAZO Y NIVELACIÓN DEL ÁREA SOBRE LA QUE SE EJECUTARÁN LOS TRABAJOS, PROCEDIENDO A LA EJECUCIÓN DE LOS CONCEPTOS PRELIMINARES.	10
Desarrollo :	FRESADO, TERRACERIAS, COMPACTACIONES, RENIVELACIONES, RIEGO DE IMPREGNACION, RIEGO DE LIGA, CONSTRUCCIÓN DE CARPETA ASFÁLTICA.	80
Conclusión :	FINALMENTE SE PROCEDERÁ A REALIZAR LA LIMPIEZA GRUESA DE LA ZONA DE TRABAJO, PINTURA, Y LIMPIEZA FINA.	10
		100

FIRMA ELECTRÓNICA

Fecha:03/06/2023 00:29:23
Cadena:GKJls2yFE09dkBOKGFVcZ9K0S9qG/w2uz13SMarj9BI3pnz4qyVo29tW44jjC1nfatOUHXY3Kz/W7UbU3hRcc7OW6ZE+Jpi9zvGeL//4/g6lArAj6kmV49KyVaa3s9QwSZlbzXtqTWRaghKyJvEFo5lPeadhexsgl4FJ7c2SZR55XLQoMEJh3c3xHDJ8MH2c/MdAang/ChKp0zjvoL7JbQkih7IA9j/ZaMZsC



BIENESTAR
SECRETARÍA DE BIENESTAR



2023
AÑO DE
Francisco
VILLA
EL REVOLUCIONARIO DEL PUEBLO

CAPTURA DE PROYECTOS
POR MUNICIPIO

MIDS
MINISTERIO DE INVERSIÓN PARA
EL DESARROLLO SOCIAL

Usuario: MENDEZ AGUILAR LUIS OMAR, FMEX1505702

INDICE_(FAIS2023.pkg_faiss.fs)| MONITOR FISIMDF_(FAIS2023.pkg_monitor_fismdf.fs?pi_entidad_federativa=15&pi_municipio=0)| INFORMACION FISIMDF_(FAIS2023.pkg_informacion_fismdf.fs?pi_entidad_federativa=15&pi_municipio=15057)|

PROYECTOS Financiamiento BANOBRAS y RENDIMIENTOS PRODIMDF GASTOS INDIRECTOS

CAPTURA DE PROYECTOS FAISMUN APLICABLE AL MUNICIPIO DE NAUCALPAN DE JUÁREZ

IDENTIFICACIÓN GEOGRÁFICA DEL PROYECTO

SOLVENTAR(0)

Id del Proyecto: 115719

Tipo de proyecto: PROYECTO FAISMUN

*Entidad Federativa: 15 MÉXICO

*Municipio: 15057 NAUCALPAN DE JUÁREZ

Grado de Rezago Social del Municipio: MUY BAJO

*Localidad: 150570001 150570001 NAUCALPAN DE JUÁREZ

Si no encontro su localidad, cotejar en el siguiente enlace [CENFEMUL](#)

La localidad cuenta con población indígena o afroamericana

Grado de Rezago Social de la Localidad: MUY BAJO

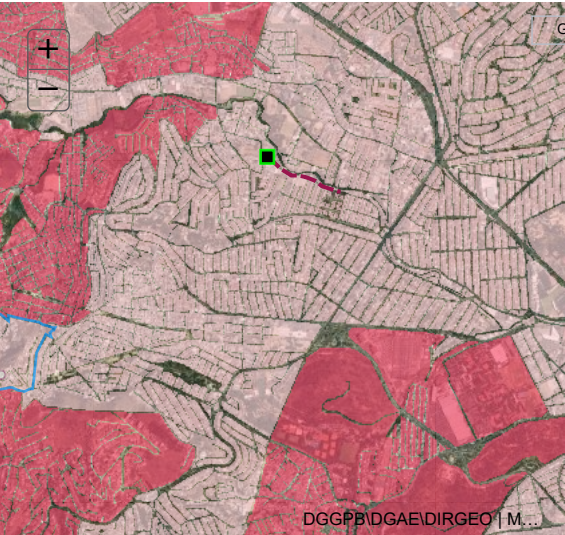
¿En dónde aplica?: POBREZA EXTREMA

¿La localidad tiene ZAP Urbana?: SI

*¿La población beneficiaria de la obra se encuentra dentro de la ZAP urbana?: NO

*Latitud: 19.497869999999345 *Longitud: -99.26126899999666

Geometría (marcadores,poligonos,lineas): 0 0 1



Galería

DOMICILIO GEOGRÁFICO

SOLVENTAR(0)

Entidad Federativa: 15 MÉXICO

Municipio: 15057 NAUCALPAN DE JUÁREZ

Localidad: 150570001 NAUCALPAN DE JUÁREZ

El domicilio geografico del proyecto se encuentra referido a una: Zona Urbana o Rural (con Amanzanamiento)

*Tipo de Vialidad: AVENIDA *Nombre de vialidad: DE LAS GRANJAS Ninguno:

Sin Numero Exterior(SN): Domicilio Conocido Numero Exterior Anterior: Num. Exterior: Alfanumerico

Num. Interior: Alfanumerico Sin número interior

*Código Postal: 53220 Ninguno

*Tipo de Asentamiento: PUEBLO *Nombre del Asentamiento: SAN MATEO NOPALA Otro: SAN MATEO NOPALA Ninguno

Identificar y registrar el nombre de las entre vialidades y la vialidad posterior del Domicilio

Entre Vialidad 1: *Tipo de Vialidad: CALLE *Nombre de vialidad: INDUSTRIA Ninguno

Entre Vialidad 2: *Tipo de Vialidad: NINGUNO *Nombre de vialidad: NINGUNO Ninguno

Vialidad Posterior: *Tipo de Vialidad: NINGUNO *Nombre de vialidad: NINGUNO Ninguno

*Descripción de ubicación: AVENIDA DE LAS GRANJAS FRACCIONAMIENTO REAL SAN MATEO C.P. 53220 EN NAUCALPAN DE JUÁREZ LOCALIDAD NAUCALPAN DE JUÁREZ ESTADO DE MÉXICO.

Dirección completa del domicilio del Proyecto: AVENIDA DE LAS GRANJAS INTERIOR SN, PUEBLO SAN MATEO NOPALA, CP. 53220 NAUCALPAN DE JUÁREZ, NAUCALPAN DE JUÁREZ MÉXICO ENTRE CALLE INDUSTRIA Y NINGUNO NINGUNO, NINGUNO NINGUNO AVENIDA DE LAS GRANJAS FRACCIONAMIENTO REAL SAN MATEO C.P. 53220 EN NAUCALPAN DE JUÁREZ LOCALIDAD NAUCALPAN DE JUÁREZ ESTADO DE

135

IDENTIFICACIÓN DEL PROYECTO

SOLVENTAR(0)

*Tipo de incidencia del Proyecto: 02 COMPLEMENTARIA

*Seleccione el Rubro: 0218.URBANIZACION

*Seleccione la Subclasificación del Proyecto: 21410.PAVIMENTACION

*Seleccione la Modalidad del Proyecto: 05.REHABILITACIÓN

*¿El proyecto cuenta con más de una subclasificación?: NO

Nombre sugerido del Proyecto: EN NAUCALPAN DE JUÁREZ LOCALIDAD NAUCALPAN DE JUÁREZ ASENTAMIENTO OTRO

*Nombre del Proyecto: REHABILITACIÓN DE PAVIMENTACIÓN CON CONCRETO ASFÁLTICO DE LA AVENIDA DE LAS GRANJAS EN FRACCIONAMIENTO REAL SAN MATEO.

Consideraciones señaladas en el catálogo de los aplicables para el proyecto, especificadas en los reglamentos de construcción vigentes. Incluye concreto hidráulico, asfalto, adoquín, Lineamientos Generales para la Operación del FAIS: piedra, o bien, del material que asegure la durabilidad de la obra, además de los Criterios para el Ordenamiento del Espacio Público publicados por SEDUVI.

*Descripción detallada del proyecto: SE REALIZARA LA REHABILITACION DE LA SUPERFICIE DE RODAMIENTO. INCLUYENDO TRAZO. NIVELACION. CORTES. DEMOLICIONES. TERRACERIAS. COMPACTACIONES. ESTRUCTURA DEL PAVIMENTO. CARPETA ASFALTICA. RIEGO DE IMPREGNACION. RIEGO DE LIGA. LIMPIEZA. SEÑALAMIENTO.

*¿Por qué es importante la obra?:

PARA ALCANZAR NUEVAMENTE EL ESTANDAR DE CALIDAD QUE REQUIERE LA VIALDIAD EN CUANTO AL CONFORT PARA LA CIRCULACION SOBRE ESTA. GARANTIZANDO ASI LA SEGURIDAD PARA LOS USUARIOS DE LA VIALDIAD. INCREMENTANDO LA VIDA UTIL DEL PAVIMENTO Y OTORGANDO CONDICIONES OPTIMAS PARA LA MOVILIDAD Y SEGURIDAD VIAL Y URBANA.

*¿Cuáles fueron los datos del IAP en los que se apoyó para la planeación de este proyecto?:

CON BASE EN EL INFORME ANUAL SOBRE LA SITUACION DE POBREZA Y REZAGO SOCIAL DEL AÑO 2023 SE IDENTIFICARON LAS CARENCIAS DE LA POBLACION EN MATERIA EDUCATIVA ACCESO A SERVICIOS DE SALUD. SEGURIDAD SOCIAL Y SERVICIOS BASICOS EN VIVIENDA DE LOS HABITANTES.

*¿De qué manera participó la ciudadanía en a la decisión de la realización del proyecto?:

SOLICITUDES PARA INCLUIR LA OBRA DEBIDO A LA PRESENCIA DE BACHES. RODERAS Y DEFORMACIONES SOBRE EL PAVIMENTO QUE HACEN INTRANSITABLE LA VIALDIAD Y DISMINUYEN LAS CONDICIONES PARA LA SEGURIDAD VIAL Y ACCESIBILIDAD.

*Informe disponible en el Diario Oficial de la Federación

FACTIBILIDAD DEL PROYECTO

SOLVENTAR(0)

SITUACIÓN LEGAL DE LA PROPIEDAD

El bien es público

SI

DECLARATORIAS

Se cuenta con derecho de vía

SI

☒

Me doy por enterado que para el presente proyecto de infraestructura vial, en cuyo caso el presupuesto no contemple la instalación de servicios básicos de alcantarillado, drenaje, red de agua potable y electrificación, el costo de estos trabajos será aportación de la entidad federativa o municipio, comprometiéndose éstos a que dicha infraestructura, se encuentre integrada y en funcionamientoal finalizar el presente proyecto.

☒

Manifiesto que tenemos conocimiento de que éste proyecto debe sujetarse a los costos paramétricos de la entidad federativa, y nos comprometemos a justificar ante los órganos fiscalizadores las variaciones que, en su caso, excedan de dichos costos.

☒

Manifiesto contar con todos los permisos liberados, vigentes y necesarios para la correcta ejecución del proyecto.**

METAS FÍSICAS DEL PROYECTO (ACCIONES Y BENEFICIARIOS PROGRAMADOS)

SOLVENTAR(0)

Monto Total a invertir

\$

8,500,000.00

Monto Unitario

\$

2,046.22

Población Beneficiaria Total

737

*Cantidad

4,154.00

*¿Qué Unidad de Medida aplica?

Metros Cuadrados

Identificación de personas beneficiarias por género y adscripción étnica

Masculina

342

Femenina

395

*Viviendas beneficiadas

220

Monto planeado del Proyecto FAISMUN

\$

8,500,000.00

Monto Subclasificación adicional directa

0

Monto Subclasificación adicional complementaria

0

Indígena

0

Afromexicana

0

Población que no se autoadscribe como indígena o afrodescendiente

342

Femenina

0

Femenina

0

Femenina

395

Rendimientos Financieros 2023

Ingrese Monto

Institución Ejecutora

1445

1445 Municipio de Naucalpan de Juárez

Beneficios Esperados del Proyecto

INCREMENTAR LA VIDA UTIL DE LA VIALIDAD. INCREMENTAR LA SEGURIDAD VIAL Y EL

CONCURRENCIA APLICABLE AL PROYECTO

SOLVENTAR(0)

ADJUNTAR ANEXO I

Ramo

Seleccionar...

Ramo

Seleccionar...

Ramo

Seleccionar...

Ramo

Seleccionar...

Ramo

Seleccionar...

Fuente de Financiamiento Estatal

Monto

Ingrese Monto

Porcentaje

Nombre del Programa

Ingrese Solo Texto

Fuente de Financiamiento Privada

Monto

Ingrese Monto

Porcentaje

Fuente de Financiamiento Municipal

Monto

Ingrese Monto

Porcentaje

Nombre del Programa

Ingrese Solo Texto

Aportaciones Federales a las Entidades Federativas y Municipios (1)

Programa Presupuestal

Seleccionar...

Monto

Ingrese Monto

Porcentaje

Aportaciones Federales a las Entidades Federativas y Municipios (2)

Programa Presupuestal

Seleccionar...

Monto

Ingrese Monto

Porcentaje

Fuente de Financiamiento, Grupo Funcional: Gobierno

Programa Presupuestal

Seleccionar...

Monto

Ingrese Monto

Porcentaje

Fuente de Financiamiento, Grupo Funcional: Desarrollo Económico o Social (1)

Programa

Seleccionar...

Monto

Ingrese Monto

Porcentaje

Fuente de Financiamiento, Grupo Funcional: Desarrollo Económico o Social (2)

Programa Presupuestal

Seleccionar...

Monto

Ingrese Monto

Porcentaje

Si el proyecto tiene concurrencia con otro proyecto de recursos FAIS (FISE o FAISMUN), capturar el folio del proyecto:

MÓDULO FINANCIAMIENTO BANOBRAS

SOLVENTAR(0)

Utilizará recursos de Financiamiento BANOBRAS

NO

PERIODO EN EL QUE SE EJECUTARÁ LA OBRA

SOLVENTAR(0)

Fecha de captura del proyecto	*Fecha de Inicio	*Fecha de Fin
02/06/2023	01/08/2023	31/12/2023

PROGRAMACIÓN DE TRABAJOS

SOLVENTAR(0)

Etap	Descripción de los trabajos principales por etapa de la obra	Avance de la obra (%)
Inicio :	SE REALIZARÁ EL TRAZO Y NIVELACIÓN DEL ÁREA SOBRE LA QUE SE EJECUTARÁN LOS TRABAJOS, PROCEDIENDO A LA EJECUCIÓN DE LOS CONCEPTOS PRELIMINARES.	10
Desarrollo :	FRESADO, TERRACERIAS, COMPACTACIONES, RENIVELACIONES, RIEGO DE IMPREGNACION, RIEGO DE LIGA, CONSTRUCCIÓN DE CARPETA ASFÁLTICA.	80
Conclusión :	FINALMENTE SE PROCEDERÁ A REALIZAR LA LIMPIEZA GRUESA DE LA ZONA DE TRABAJO, PINTURA, Y LIMPIEZA FINA.	10
		100

FIRMA ELECTRÓNICA

Fecha:03/06/2023 00:30:15
Cadena:dO2ZD2eRyPBT6OrQh3kch3xlwKl3+/OjJD625tpTLxVBc923GKQQR6h8vAgnaprA4VdaCt90i5IHjYINI1gCz1SsO2KfKtX4IJXSQor76arx+LDEh+wI5Ie7UrE+xaZMLWfHtCKyVRRNtR+0b5tF/mXoUP+g2y3Gxa9EzbvX1tAa+47IdD8dFETqZAdvGICnJZnka07jnFFOYNuQfIEWfW4WcRWmbxHt



BIENESTAR
SECRETARÍA DE BIENESTAR



2023
AÑO DE
Francisco
VILLA
EL REVOLUCIONARIO DEL PUEBLO

CAPTURA DE PROYECTOS
POR MUNICIPIO

MIDS
MÓDULO DE INVERSIÓN PARA
EL DESARROLLO SOCIAL

Usuario: MENDEZ AGUILAR LUIS OMAR, FMEX1505702

INDICE_(FAIS2023.pkg_faishs)| MONITOR FISMD_(FAIS2023.pkg_monitor_fismdf.fs?pi_entidad_federativa=15&pi_municipio=0)| INFORMACION FISMD_(FAIS2023.pkg_informacion_fismdf.fs?pi_entidad_federativa=15&pi_municipio=15057)|

PROYECTOS Financiamiento BANOBRAS y RENDIMIENTOS PRODIMDF GASTOS INDIRECTOS

CAPTURA DE PROYECTOS FAISMUN APLICABLE AL MUNICIPIO DE NAUCALPAN DE JUÁREZ

IDENTIFICACIÓN GEOGRÁFICA DEL PROYECTO

SOLVENTAR(0)

Id del Proyecto: 115742

Tipo de proyecto: PROYECTO FAISMUN

*Entidad Federativa: 15 MÉXICO

*Municipio: 15057 NAUCALPAN DE JUÁREZ

Grado de Rezago Social del Municipio: MUY BAJO

*Localidad: 150570001 150570001 NAUCALPAN DE JUÁREZ

Si no encontro su localidad, cotejar en el siguiente enlace [CENFEMUL](#)

La localidad cuenta con población indígena o afroamericana

Grado de Rezago Social de la Localidad: MUY BAJO

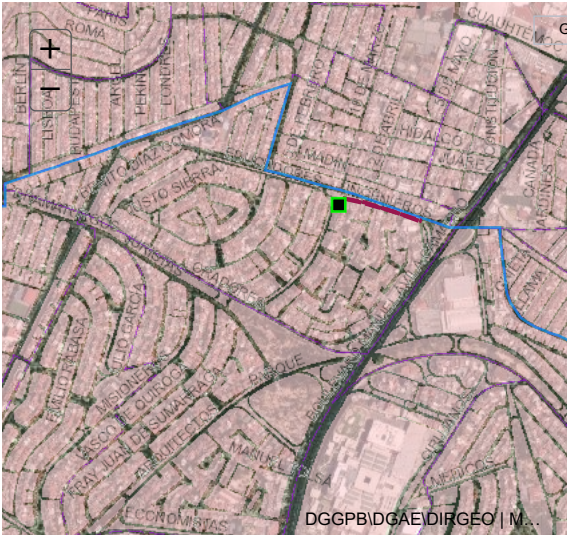
¿En dónde aplica?: POBREZA EXTREMA

¿La localidad tiene ZAP Urbana?: SI

*¿La población beneficiaria de la obra se encuentra dentro de la ZAP urbana?: NO

*Latitud: 19.51884699999868 *Longitud: -99.23501599999497

Geometría (marcadores,poligonos,lineas): 0 0 2



Galería

DOMICILIO GEOGRÁFICO

SOLVENTAR(0)

Entidad Federativa: 15 MÉXICO

Municipio: 15057 NAUCALPAN DE JUÁREZ

Localidad: 150570001 NAUCALPAN DE JUÁREZ

El domicilio geografico del proyecto se encuentra referido a una: Zona Urbana o Rural (con Amanzanamiento)

*Tipo de Vialidad: CALLE

*Nombre de vialidad: CIRCUITO INGENIEROS

Ninguno:

Sin Numero Exterior(SN): Domicilio Conocido Numero Exterior Anterior: Num. Exterior: Alfanumerico

Num. Interior: Alfanumerico Sin número interior

*Código Postal: 53100

*Tipo de Asentamiento: FRACCIONAMIENTO

*Nombre del Asentamiento: CIUDAD SATÉLITE

Otro: CIUDAD SATÉLITE

Ninguno

Identificar y registrar el nombre de las entre vialidades y la vialidad posterior del Domicilio

Entre Vialidad 1:

*Tipo de Vialidad: CIRCUITO

*Nombre de vialidad: INDUSTRIA

Ninguno

Entre Vialidad 2:

*Tipo de Vialidad: NINGUNO

*Nombre de vialidad: NINGUNO

Ninguno

Vialidad Posterior:

*Tipo de Vialidad: NINGUNO

*Nombre de vialidad: NINGUNO

Ninguno

*Descripción de ubicación

CALLE CIRCUITO INGENIEROS CIUDAD SATÉLITE C.P. 54055 EN NAUCALPAN DE JUÁREZ LOCALIDAD NAUCALPAN DE JUÁREZ ESTADO DE MÉXICO.

Dirección completa del domicilio del Proyecto:

CALLE CIRCUITO INGENIEROS INTERIOR SN, , FRACCIONAMIENTO CIUDAD SATÉLITE, CP. 53100 NAUCALPAN DE JUÁREZ, NAUCALPAN DE JUÁREZ MÉXICO ENTRE CIRCUITO INDUSTRIA Y NINGUNO NINGUNO, NINGUNO NINGUNO CALLE CIRCUITO INGENIEROS CIUDAD SATÉLITE C.P. 54055 EN NAUCALPAN DE JUÁREZ LOCALIDAD NAUCALPAN DE JUÁREZ ESTADO DE MÉXICO.

123

IDENTIFICACIÓN DEL PROYECTO

SOLVENTAR(0)

*Tipo de incidencia del Proyecto: 02 COMPLEMENTARIA

*Seleccione el Rubro: 0218.URBANIZACION

*Seleccione la Subclasificación del Proyecto: 21410.PAVIMENTACION

*Seleccione la Modalidad del Proyecto: 05.REHABILITACIÓN

*¿El proyecto cuenta con más de una subclasificación?: NO

Nombre sugerido del Proyecto: DE PAVIMENTACION EN NAUCALPAN DE JUÁREZ LOCALIDAD NAUCALPAN DE JUÁREZ ASENTAMIENTO OTRO

*Nombre del Proyecto: REHABILITACIÓN DE PAVIMENTACIÓN CON CONCRETO HIDRÁULICO DE CALLE CIRCUITO INGENIEROS EN CIUDAD SATÉLITE, NAUCALPAN DE JUÁREZ.

Consideraciones señaladas en el catálogo de los aplicables para el proyecto, especificadas en los reglamentos de construcción vigentes. Incluye concreto hidráulico, asfalto, adoquín, Lineamientos Generales para la Operación del FAIS: piedra, o bien, del material que asegure la durabilidad de la obra, además de los Criterios para el Ordenamiento del Espacio Público publicados por SEDUVI.

*Descripción detallada del proyecto: SE REALIZARA LA REHABILITACION DE LA SUPERFICIE DE RODAMIENTO. INCLUYENDO TRAZO. NIVELACION. CORTES. DEMOLICIONES. TERRACERIAS. COMPACTACIONES. ESTRUCTURA DEL PAVIMENTO. CONSTRUCCION DE LOSAS DE CONCRETO. LIMPIEZA. SEÑALAMIENTO.

*¿Por qué es importante la obra?:

PARA ALCANZAR NUEVAMENTE EL ESTANDAR DE CALIDAD QUE REQUIERE LA VIALDIAD EN CUANTO AL CONFORT PARA LA CIRCULACION SOBRE ESTA. GARANTIZANDO ASI LA SEGURIDAD PARA LOS USUARIOS DE LA VIALDIAD. INCREMENTANDO LA VIDA UTIL DEL PAVIMENTO Y OTORGANDO CONDICIONES OPTIMAS PARA LA MOVILIDAD Y SEGURIDAD VIAL Y URBANA.

*¿Cuáles fueron los datos del IAP en los que se apoyó para la planeación de este proyecto?:

CON BASE EN EL INFORME ANUAL SOBRE LA SITUACION DE POBREZA Y REZAGO SOCIAL DEL AÑO 2023 SE IDENTIFICARON LAS CARENCIAS DE LA POBLACION EN MATERIA EDUCATIVA ACCESO A SERVICIOS DE SALUD. SEGURIDAD SOCIAL Y SERVICIOS BASICOS EN VIVIENDA DE LOS HABITANTES.

*¿De qué manera participó la ciudadanía en a la decisión de la realización del proyecto?:

SOLICITUDES PARA INCLUIR LA OBRA DEBIDO A LA PRESENCIA DE BACHES. RODERAS Y DEFORMACIONES SOBRE EL PAVIMENTO QUE HACEN INTRANSITABLE LA VIALDIAD Y DISMINUYEN LAS CONDICIONES PARA LA SEGURIDAD VIAL Y ACCESIBILIDAD.

*Informe disponible en el Diario Oficial de la Federación

FACTIBILIDAD DEL PROYECTO

SOLVENTAR(0)

SITUACIÓN LEGAL DE LA PROPIEDAD

El bien es público

SI

DECLARATORIAS

Se cuenta con derecho de vía

SI

☒ Me doy por enterado que para el presente proyecto de infraestructura vial, en cuyo caso el presupuesto no contemple la instalación de servicios básicos de alcantarillado, drenaje, red de agua potable y electrificación, el costo de estos trabajos será aportación de la entidad federativa o municipio, comprometiéndose éstos a que dicha infraestructura, se encuentre integrada y en funcionamientoal finalizar el presente proyecto.

☒ Manifiesto que tenemos conocimiento de que éste proyecto debe sujetarse a los costos paramétricos de la entidad federativa, y nos comprometemos a justificar ante los órganos fiscalizadores las variaciones que, en su caso, excedan de dichos costos.

☒ Manifiesto contar con todos los permisos liberados, vigentes y necesarios para la correcta ejecución del proyecto.**

METAS FÍSICAS DEL PROYECTO (ACCIONES Y BENEFICIARIOS PROGRAMADOS)

SOLVENTAR(0)

Monto Total a invertir

\$

7,027,998.02

Monto Unitario

\$

19,254.79

Población Beneficiaria Total

247

*Cantidad

365.00

*¿Qué Unidad de Medida aplica?

Metros

Identificación de personas beneficiarias por género y adscripción étnica

Masculina

119

Femenina

128

*Viviendas beneficiadas

101

Monto planeado del Proyecto FAISMUN

\$

7,027,998.02

Monto Subclasificación adicional directa

0

Monto Subclasificación adicional complementaria

0

Indígena

0

Afromexicana

0

Población que no se autoadscribe como indígena o afrodescendiente

119

128

Rendimientos Financieros 2023

Ingrese Monto

Institución Ejecutora

1445

1445 Municipio de Naucalpan de Juárez

Beneficios Esperados del Proyecto

INCREMENTAR LA VIDA UTIL DE LA VIALIDAD. INCREMENTAR LA SEGURIDAD VIAL Y EL

CONCURRENCIA APLICABLE AL PROYECTO

SOLVENTAR(0)

ADJUNTAR ANEXO I

Ramo

Seleccionar...

Ramo

Seleccionar...

Ramo

Seleccionar...

Ramo

Seleccionar...

Ramo

Seleccionar...

Fuente de Financiamiento Estatal

Monto

Ingrese Monto

Porcentaje

Nombre del Programa

Ingrese Solo Texto

Fuente de Financiamiento Privada

Monto

Ingrese Monto

Porcentaje

Fuente de Financiamiento Municipal

Monto

Ingrese Monto

Porcentaje

Nombre del Programa

Ingrese Solo Texto

Aportaciones Federales a las Entidades Federativas y Municipios (1)

Programa Presupuestal

Seleccionar...

Monto

Ingrese Monto

Porcentaje

Aportaciones Federales a las Entidades Federativas y Municipios (2)

Programa Presupuestal

Seleccionar...

Monto

Ingrese Monto

Porcentaje

Fuente de Financiamiento, Grupo Funcional: Gobierno

Programa Presupuestal

Seleccionar...

Monto

Ingrese Monto

Porcentaje

Fuente de Financiamiento, Grupo Funcional: Desarrollo Económico o Social (1)

Programa

Seleccionar...

Monto

Ingrese Monto

Porcentaje

Fuente de Financiamiento, Grupo Funcional: Desarrollo Económico o Social (2)

Programa Presupuestal

Seleccionar...

Monto

Ingrese Monto

Porcentaje

Si el proyecto tiene concurrencia con otro proyecto de recursos FAIS (FISE o FAISMUN), capturar el folio del proyecto:

MÓDULO FINANCIAMIENTO BANOBRAS

SOLVENTAR(0)

Utilizará recursos de Financiamiento BANOBRAS

NO

PERIODO EN EL QUE SE EJECUTARÁ LA OBRA

SOLVENTAR(0)

Fecha de captura del proyecto

02/06/2023

*Fecha de Inicio

01/08/2023

*Fecha de Fin

31/12/2023

PROGRAMACIÓN DE TRABAJOS

SOLVENTAR(0)

Etap	Descripción de los trabajos principales por etapa de la obra	Avance de la obra (%)
Inicio :	SE REALIZARÁ EL TRAZO Y NIVELACIÓN DEL ÁREA SOBRE LA QUE SE EJECUTARÁN LOS TRABAJOS, PROCEDIENDO A LA EJECUCIÓN DE LOS CONCEPTOS PRELIMINARES.	10
Desarrollo :	CORTE, DEMOLICIÓN, TERRACERIAS, COMPACTACIONES, RENIVELACIONES, CONSTRUCCIÓN DE LOSAS DE CONCRETO.	80
Conclusión :	FINALMENTE SE PROCEDERÁ A REALIZAR LA LIMPIEZA GRUESA DE LA ZONA DE TRABAJO, PINTURA, Y LIMPIEZA FINA.	10
		100

FIRMA ELECTRÓNICA

Fecha:03/06/2023 00:31:12
Cadena:BgdMsfdmGuVxpuYNTqKMTJDbppsX3uWEwtj3q79E4gnxryg4zy+5MHTtH1/WKv3HdNO7pHLwUvgr5/TCWmF6bgdVmlM/qZE2LnO0Uc93YUhmMeK/aRXVge81SXGCwokp2QfIDz3KJhchv55ddMiiOM0a7ho3akSyr7ZfqlomN+O2aXCuAZgBfr1YuypwmtXO9hfUyeIDO1+4VTDpLbSRPhwsdVqUje



BIENESTAR
SECRETARÍA DE BIENESTAR



2023
AÑO DE
Francisco
VILLA
EL REVOLUCIONARIO DEL PUEBLO

CAPTURA DE PROYECTOS POR MUNICIPIO

MIDS
MANTENIMIENTO DE INVERSIÓN PARA
EL DESARROLLO SOCIAL

Usuario: MENDEZ AGUILAR LUIS OMAR, FMEX1505702

INDICE_(FAIS2023.pkg_faiss.fs)| MONITOR FISMDF_(FAIS2023.pkg_monitor_fismdf.fs?pi_entidad_federativa=15&pi_municipio=0)| INFORMACION FISMDF_(FAIS2023.pkg_informacion_fismdf.fs?pi_entidad_federativa=15&pi_municipio=15057)|

PROYECTOS Financiamiento BANOBRAS y RENDIMIENTOS PRODIMDF GASTOS INDIRECTOS

CAPTURA DE PROYECTOS FAISMUN APLICABLE AL MUNICIPIO DE NAUCALPAN DE JUÁREZ

IDENTIFICACIÓN GEOGRÁFICA DEL PROYECTO

SOLVENTAR(0)

Id del Proyecto: 115763

Tipo de proyecto: PROYECTO FAISMUN

*Entidad Federativa: 15 MÉXICO

*Municipio: 15057 NAUCALPAN DE JUÁREZ

Grado de Rezago Social del Municipio: MUY BAJO

*Localidad: 150570001 150570001 NAUCALPAN DE JUÁREZ

Si no encontro su localidad, cotejar en el siguiente enlace [CENFEMUL](#)

La localidad cuenta con población indígena o afroamericana

Grado de Rezago Social de la Localidad: MUY BAJO

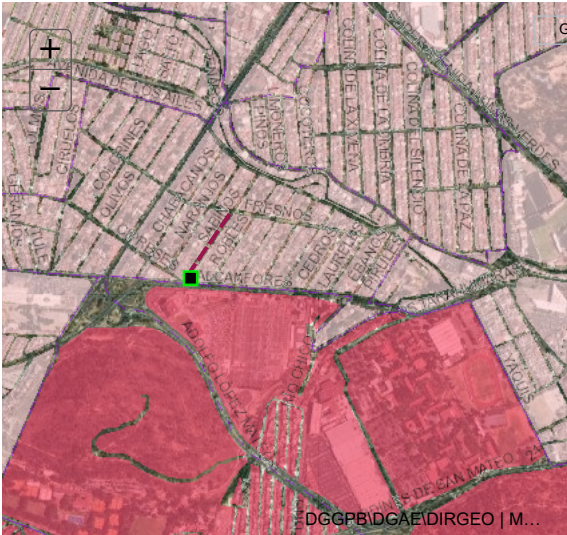
¿En dónde aplica?: POBREZA EXTREMA

¿La localidad tiene ZAP Urbana?: SI

*¿La población beneficiaria de la obra se encuentra dentro de la ZAP urbana?: NO

*Latitud: 19.487808999999334 *Longitud: -99.254572999999661

Geometría (marcadores,poligonos,lineas): 0 0 1



Galería

DOMICILIO GEOGRÁFICO

SOLVENTAR(0)

Entidad Federativa: 15 MÉXICO

Municipio: 15057 NAUCALPAN DE JUÁREZ

Localidad: 150570001 NAUCALPAN DE JUÁREZ

El domicilio geografico del proyecto se encuentra referido a una: Zona Urbana o Rural (con Amanzanamiento)

*Tipo de Vialidad: CALLE *Nombre de vialidad: SABINOS Ninguno:

Sin Numero Exterior(SN): Domicilio Conocido Numero Exterior Anterior: Num. Exterior: Alfanumerico

Num. Interior: Alfanumerico Sin número interior

*Código Postal: 53240 Ninguno

*Tipo de Asentamiento: FRACCIONAMIENTO *Nombre del Asentamiento: JARDINES DE SAN MATEO SECCIÓN JARDINES DE SAN MATEO SECCIÓN Otro: Ninguno

Identificar y registrar el nombre de las entre vialidades y la vialidad posterior del Domicilio

Entre Vialidad 1: *Tipo de Vialidad: AVENIDA *Nombre de vialidad: ALCANFORES Ninguno

Entre Vialidad 2: *Tipo de Vialidad: NINGUNO *Nombre de vialidad: NINGUNO Ninguno

Vialidad Posterior: *Tipo de Vialidad: NINGUNO *Nombre de vialidad: NINGUNO Ninguno

*Descripción de ubicación: CALLE SABINOS PONIENTE FRACCIONAMIENTO JARDINES DE SAN MATEO C.P. 53240 EN NAUCALPAN DE JUÁREZ LOCALIDAD NAUCALPAN DE JUÁREZ ESTADO DE MÉXICO.

Dirección completa del domicilio del Proyecto: CALLE SABINOS INTERIOR SN, FRACCIONAMIENTO JARDINES DE SAN MATEO SECCIÓN COLINAS, CP. 53240 NAUCALPAN DE JUÁREZ, NAUCALPAN DE JUÁREZ MÉXICO ENTRE AVENIDA ALCANFORES Y NINGUNO NINGUNO, NINGUNO CALLE SABINOS PONIENTE FRACCIONAMIENTO JARDINES DE SAN MATEO C.P. 53240 EN NAUCALPAN DE JUÁREZ LOCALIDAD NAUCALPAN DE JUÁREZ ESTADO

142

IDENTIFICACIÓN DEL PROYECTO

SOLVENTAR(0)

*Tipo de incidencia del Proyecto: 02 COMPLEMENTARIA

*Seleccione el Rubro: 0218.URBANIZACION

*Seleccione la Subclasificación del Proyecto: 21410.PAVIMENTACION

*Seleccione la Modalidad del Proyecto: 05.REHABILITACIÓN

*¿El proyecto cuenta con más de una subclasificación?: NO

Nombre sugerido del Proyecto: DE PAVIMENTACION EN NAUCALPAN DE JUÁREZ LOCALIDAD NAUCALPAN DE JUÁREZ ASENTAMIENTO OTRO

*Nombre del Proyecto: REHABILITACIÓN DE PAVIMENTACIÓN CON CONCRETO HIDRÁULICO DE CALLE SABINOS EN FRACCIONAMIENTO JARDINES DE SAN MATEO, NAUCALPAN DE JUÁREZ.

Consideraciones señaladas en el catálogo de los aplicables para el proyecto, especificadas en los reglamentos de construcción vigentes. Incluye concreto hidráulico, asfalto, adoquín, Lineamientos Generales para la Operación del FAIS: piedra, o bien, del material que asegure la durabilidad de la obra, además de los Criterios para el Ordenamiento del Espacio Público publicados por SEDUVI.

*Descripción detallada del proyecto: SE REALIZARA LA REHABILITACION DE LA SUPERFICIE DE RODAMIENTO. INCLUYENDO TRAZO. NIVELACION. CORTES. DEMOLICIONES. TERRACERIAS. COMPACTACIONES. ESTRUCTURA DEL PAVIMENTO. CONSTRUCCION DE LOSAS DE CONCRETO. LIMPIEZA. SEÑALAMIENTO.

*¿Por qué es importante la obra?:

PARA ALCANZAR NUEVAMENTE EL ESTANDAR DE CALIDAD QUE REQUIERE LA VIALDIAD EN CUANTO AL CONFORT PARA LA CIRCULACION SOBRE ESTA. GARANTIZANDO ASI LA SEGURIDAD PARA LOS USUARIOS DE LA VIALDIAD. INCREMENTANDO LA VIDA UTIL DEL PAVIMENTO Y OTORGANDO CONDICIONES OPTIMAS PARA LA MOVILIDAD Y SEGURIDAD VIAL Y URBANA.

*¿Cuáles fueron los datos del IAP en los que se apoyó para la planeación de este proyecto?:

CON BASE EN EL INFORME ANUAL SOBRE LA SITUACION DE POBREZA Y REZAGO SOCIAL DEL AÑO 2023 SE IDENTIFICARON LAS CARENCIAS DE LA POBLACION EN MATERIA EDUCATIVA ACCESO A SERVICIOS DE SALUD. SEGURIDAD SOCIAL Y SERVICIOS BASICOS EN VIVIENDA DE LOS HABITANTES.

*¿De qué manera participó la ciudadanía en a la decisión de la realización del proyecto?:

SOLICITUDES PARA INCLUIR LA OBRA DEBIDO A LA PRESENCIA DE BACHES. RODERAS Y DEFORMACIONES SOBRE EL PAVIMENTO QUE HACEN INTRANSITABLE LA VIALDIAD Y DISMINUYEN LAS CONDICIONES PARA LA SEGURIDAD VIAL Y ACCESIBILIDAD.

*Informe disponible en el Diario Oficial de la Federación

FACTIBILIDAD DEL PROYECTO

SOLVENTAR(0)

SITUACIÓN LEGAL DE LA PROPIEDAD

El bien es público

SI

DECLARATORIAS

Se cuenta con derecho de vía

SI

☒

Me doy por enterado que para el presente proyecto de infraestructura vial, en cuyo caso el presupuesto no contemple la instalación de servicios básicos de alcantarillado, drenaje, red de agua potable y electrificación, el costo de estos trabajos será aportación de la entidad federativa o municipio, comprometiéndose éstos a que dicha infraestructura, se encuentre integrada y en funcionamientoal finalizar el presente proyecto.

☒

Manifiesto que tenemos conocimiento de que éste proyecto debe sujetarse a los costos paramétricos de la entidad federativa, y nos comprometemos a justificar ante los órganos fiscalizadores las variaciones que, en su caso, excedan de dichos costos.

☒

Manifiesto contar con todos los permisos liberados, vigentes y necesarios para la correcta ejecución del proyecto.**

METAS FÍSICAS DEL PROYECTO (ACCIONES Y BENEFICIARIOS PROGRAMADOS)

SOLVENTAR(0)

Monto Total a invertir

\$

5,765,428.87

Monto Unitario

\$

15,795.70

Población Beneficiaria Total

185

Acciones Programadas y Beneficiarios Programados

*Cantidad

365.00

*¿Qué Unidad de Medida aplica?

Metros Cuadrados

Identificación de personas beneficiarias por género y adscripción étnica

Masculina

102

Indígena

0

Afromexicana

0

Población que no se autoadscribe como indígena o afrodescendiente

102

Femenina

83

*Viviendas beneficiadas

56

Monto planeado del Proyecto FAISMUN

\$

5,765,428.87

Monto Subclasificación adicional directa

0

Monto Subclasificación adicional complementaria

0

Rendimientos Financieros 2023

Ingrese Monto

Institución Ejecutora

1445

1445 Municipio de Naucalpan de Juárez

Beneficios Esperados del Proyecto

INCREMENTAR LA VIDA UTIL DE LA VIALIDAD. INCREMENTAR LA SEGURIDAD VIAL Y EL

CONCURRENCIA APLICABLE AL PROYECTO

SOLVENTAR(0)

ADJUNTAR ANEXO I

Ramo

Seleccionar...

Ramo

Seleccionar...

Ramo

Seleccionar...

Ramo

Seleccionar...

Ramo

Seleccionar...

Fuente de Financiamiento Estatal

Monto

Ingrese Monto

Porcentaje

Nombre del Programa

Ingrese Solo Texto

Aportaciones Federales a las Entidades Federativas y Municipios (1)

Programa Presupuestal

Seleccionar...

Aportaciones Federales a las Entidades Federativas y Municipios (2)

Programa Presupuestal

Seleccionar...

Fuente de Financiamiento, Grupo Funcional: Gobierno

Programa Presupuestal

Seleccionar...

Fuente de Financiamiento, Grupo Funcional: Desarrollo Económico o Social (1)

Programa

Seleccionar...

Fuente de Financiamiento, Grupo Funcional: Desarrollo Económico o Social (2)

Programa Presupuestal

Seleccionar...

Fuente de Financiamiento Privada

Monto

Ingrese Monto

Porcentaje

Fuente de Financiamiento Municipal

Monto

Ingrese Monto

Porcentaje

Si el proyecto tiene concurrencia con otro proyecto de recursos FAIS (FISE o FAISMUN), capturar el folio del proyecto:

MÓDULO FINANCIAMIENTO BANOBRAS

SOLVENTAR(0)

Utilizará recursos de Financiamiento BANOBRAS

NO

PERIODO EN EL QUE SE EJECUTARÁ LA OBRA

SOLVENTAR(0)

Fecha de captura del proyecto

02/06/2023

*Fecha de Inicio

01/08/2023

*Fecha de Fin

31/12/2023

PROGRAMACIÓN DE TRABAJOS

SOLVENTAR(0)

Etap	Descripción de los trabajos principales por etapa de la obra	Avance de la obra (%)
Inicio :	SE REALIZARÁ EL TRAZO Y NIVELACIÓN DEL ÁREA SOBRE LA QUE SE EJECUTARÁN LOS TRABAJOS, PROCEDIENDO A LA EJECUCIÓN DE LOS CONCEPTOS PRELIMINARES.	10
Desarrollo :	CORTE, DEMOLICIÓN, TERRACERIAS, COMPACTACIONES, RENIVELACIONES, CONSTRUCCIÓN DE LOSAS DE CONCRETO.	80
Conclusión :	FINALMENTE SE PROCEDERÁ A REALIZAR LA LIMPIEZA GRUESA DE LA ZONA DE TRABAJO, PINTURA, Y LIMPIEZA FINA.	10
		100

FIRMA ELECTRÓNICA

Fecha:03/06/2023 00:32:01
Cadena:Q9m0W5taLM6xW47XMniPU0bXH+QeGzbVe8RHtiZMUgByZvphDxv74cEXRPjIY53pYZqr1v+N5OH3797NPojBjfbJFka6ZsodRTi9/cmjNlFxr9vDWROFi4jVR3IAZCyGD+0IXPtHdaeHfpckR0ZF2C93y3mhAwqDc6g9d68mJgWC3rb6/N7IFNtReEF3eD5mPcc13mvXb+Y0qQUkQ0MaWMN2z2cgS



BIENESTAR
SECRETARÍA DE BIENESTAR



2023
AÑO DE
Francisco
VILLA
EL REVOLUCIONARIO DEL PUEBLO

CAPTURA DE PROYECTOS POR MUNICIPIO

MIDS
MINISTERIO DE INVERSIÓN PARA
EL DESARROLLO SOCIAL

Usuario: MENDEZ AGUILAR LUIS OMAR, FMEX1505702

INDICE_(FAIS2023.pkg_faiss.fs)| MONITOR FISDMF_(FAIS2023.pkg_monitor_fismdf.fs?pi_entidad_federativa=15&pi_municipio=0)| INFORMACION FISDMF_(FAIS2023.pkg_informacion_fismdf.fs?pi_entidad_federativa=15&pi_municipio=15057)|

PROYECTOS Financiamiento BANOBRAS y RENDIMIENTOS PRODIMDF GASTOS INDIRECTOS

CAPTURA DE PROYECTOS FAISMUN APLICABLE AL MUNICIPIO DE NAUCALPAN DE JUÁREZ

IDENTIFICACIÓN GEOGRÁFICA DEL PROYECTO

SOLVENTAR(0)

Id del Proyecto: 115778

Tipo de proyecto: PROYECTO FAISMUN

*Entidad Federativa: 15 MÉXICO

*Municipio: 15057 NAUCALPAN DE JUÁREZ

Grado de Rezago Social del Municipio: MUY BAJO

*Localidad: 150570001 150570001 NAUCALPAN DE JUÁREZ

Si no encuentro su localidad, cotejar en el siguiente enlace [CENFEMUL](#)

La localidad cuenta con población indígena o afromexicana

Grado de Rezago Social de la Localidad: MUY BAJO

¿En dónde aplica?: ZAP URBANA

¿La localidad tiene ZAP Urbana?: SI

*¿La población beneficiaria de la obra se encuentra dentro de la ZAP urbana?: SI

*¿En qué AGEB se encuentra la población beneficiaria?: 1505700012082

Favor de cotejar en el siguiente enlace electrónico [SISGE](#) (<https://sisge.bienestar.gob.mx/SISGE/>)

Multi ageb

*Latitud: 19.44954449999834 *Longitud: -99.27415349999161

Geometría (marcadores,poligonos,lineas): 0 1 0



Galería

DOMICILIO GEOGRÁFICO

SOLVENTAR(0)

Entidad Federativa: 15 MÉXICO

Municipio: 15057 NAUCALPAN DE JUÁREZ

Localidad: 150570001 NAUCALPAN DE JUÁREZ

El domicilio geografico del proyecto se encuentra referido a una: Zona Urbana o Rural (con Amanzamiento)

*Tipo de Vialidad: AVENIDA *Nombre de vialidad: MINAS PALACIO Ninguno:

Sin Numero Exterior(SN): Domicilio Conocido Numero Exterior Anterior: Num. Exterior: Alfanumerico

Num. Interior: Alfanumerico Sin número interior

*Código Postal: 53664 SIN NUMERO INTERIOR (SN) Ninguno

*Tipo de Asentamiento: COLONIA *Nombre del Asentamiento: OTRO: SAN RAFAEL CHAMAPA TABIQUERA 8 Ninguno

Identificar y registrar el nombre de las entre vialidades y la vialidad posterior del Domicilio

Entre Vialidad 1: *Tipo de Vialidad: CALLE *Nombre de vialidad: PISCIS Ninguno

Entre Vialidad 2: *Tipo de Vialidad: AVENIDA *Nombre de vialidad: MINAS PALACIO Ninguno

Vialidad Posterior: *Tipo de Vialidad: NINGUNO *Nombre de vialidad: NINGUNO Ninguno

*Descripción de ubicación: RAFAEL CHAMAPA TABIQUERA 8 C.P. 53664 EN NAUCALPAN DE JUÁREZ LOCALIDAD NAUCALPAN DE JUÁREZ ESTADO DE MÉXICO. SE ENCUENTRA ENTRE LA CALLE PISCIS Y AVENIDA MINAS PALACIO 201

Dirección completa del domicilio del Proyecto: AVENIDA MINAS PALACIO INTERIOR SN, , COLONIA SAN RAFAEL CHAMAPA TABIQUERA 8, CP. 53664 NAUCALPAN DE JUÁREZ, NAUCALPAN DE JUÁREZ MÉXICO ENTRE CALLE PISCIS Y AVENIDA MINAS PALACIO, NINGUNO NINGUNO AVENIDA MINAS PALACIO COLONIA SAN RAFAEL CHAMAPA TABIQUERA 8 C.P. 53664 EN NAUCALPAN DE JUÁREZ LOCALIDAD NAUCALPAN DE JUÁREZ ESTADO

IDENTIFICACIÓN DEL PROYECTO

SOLVENTAR(0)

*Tipo de incidencia del Proyecto: 02 COMPLEMENTARIA

*Seleccione el Rubro: 0218.URBANIZACION

*Seleccione la Subclasificación del Proyecto: 11402.CANCHA PUBLICA

*Seleccione la Modalidad del Proyecto: 05.REHABILITACIÓN

*¿El proyecto cuenta con más de una subclasificación?: NO

Nombre sugerido del Proyecto: DE CANCHA PUBLICA EN NAUCALPAN DE JUÁREZ LOCALIDAD NAUCALPAN DE JUÁREZ ASENTAMIENTO OTRO

Nombre del Proyecto: REHABILITACIÓN DE CANCHA PÚBLICA EN DEPORTIVO LA CURVA EN COLONIA SAN RAFAEL CHAMAPA TABIQUERA 8.

Consideraciones señaladas en el catálogo de los Lineamientos Generales para la Operación del FAIS: La planeación que realicen los gobiernos locales y de las entidades federativas, considerará la normatividad técnica aplicable de la Comisión Nacional de Cultura Física y Deporte (CONADE). Bajo la modalidad de equipamiento se deberá considerar el suministro, la instalación y todo lo necesario para su correcto funcionamiento. Considerando únicamente equipamiento fijo, sin incluir ningún tipo de insumos.

*Descripción detallada del proyecto: REHABILITACION DE LAS INSTALACIONES INTERNAS DE A CANCHA PUBLICA. CONSTRUCCIÓN DE CANALIAZCION PLUVIAL Y REHABILITACIÓN GENERAL DE LA INFRAESTRUCTURA DEL ÁREA DE LA CANCHA. RESTITUCION DE PERIMETRO DE LA CANCHA Y ACCESOS A LA CANCHA.

*¿Por qué es importante la obra?:

PARA PROMOVER LA ACTIVIDAD FISICA MEJORANDO LA SALUD DE LOS USUARIOS DE LA CANCHA, PROMOVRIENDO DE IGUAL MANERA LA INTEGRACION SOCIAL. FOMENTO AL DEPORTE. CONVIVENCIA. DESARROLLO LOCAL. PROMOVER EL BIENESTAR GENERAL DE LA CIUDADADANIA.

*¿Cuáles fueron los datos del IAP en los que se apoyó para la planeación de este proyecto?:

CON BASE EN EL INFORME ANUAL SOBRE LA SITUACION DE POBREZA Y REZAGO SOCIAL DEL AÑO 2023 SE IDENTIFICARON LAS CARENCIAS DE LA POBLACION EN MATERIA EDUCATIVA ACCESO A SERVICIOS DE SALUD. SEGURIDAD SOCIAL Y SERVICIOS BASICOS EN VIVIENDA DE LOS HABITANTES.

*¿De qué manera participó la ciudadanía en a la decisión de la realización del proyecto?:

SOLICITUDES PARA INCLUIR LA OBRA DEBIDO A LA FALTA DE MANTENIMIENTO MENOR, MAYOR Y CORRECTIVO DE LAS INSTALACIONES, DAÑOS EN LOS ELEMENTOS CONFINANTES, DAÑOS EN LAS INSTALACIONES HIDROSANITARIAS Y LOS MOULOS DE BAÑOS EN GENERAL.

*Informe disponible en el Diario Oficial de la Federación

FACTIBILIDAD DEL PROYECTO

SOLVENTAR(0)

SITUACIÓN LEGAL DE LA PROPIEDAD

El bien es público

SI

DECLARATORIAS

Se cuenta con derecho de vía

NO APLICA

☒

Me doy por enterado que para el presente proyecto de infraestructura vial, en cuyo caso el presupuesto no contemple la instalación de servicios básicos de alcantarillado, drenaje, red de agua potable y electrificación, el costo de estos trabajos será aportación de la entidad federativa o municipio, comprometiéndose éstos a que dicha infraestructura, se encuentre integrada y en funcionamiento al finalizar el presente proyecto.

☒

Manifiesto que tenemos conocimiento de que éste proyecto debe sujetarse a los costos paramétricos de la entidad federativa, y nos comprometemos a justificar ante los órganos fiscalizadores las variaciones que, en su caso, excedan de dichos costos.

☒

Manifiesto contar con todos los permisos liberados, vigentes y necesarios para la correcta ejecución del proyecto.**

METAS FÍSICAS DEL PROYECTO (ACCIONES Y BENEFICIARIOS PROGRAMADOS)

SOLVENTAR(0)

Monto Total a invertir

\$

6,420,662.60

Monto Unitario

\$

2,660.86

Población Beneficiaria Total

6448

Acciones Programadas y Beneficiarios Programados

*Cantidad

2,413.00

*¿Qué Unidad de Medida aplica?

Metros Cuadrados

Identificación de personas beneficiarias por género y adscripción étnica

Masculina

3171

Indígena

0

Afromexicana

0

Población que no se autoadscribe como indígena o afrodescendiente

3171

Femenina

3277

*Viviendas beneficiadas

1,913

Monto planeado del Proyecto FAISMUN

\$

6,420,662.60

Monto Subclasificación adicional directa

0

Monto Subclasificación adicional complementaria

0

Rendimientos Financieros 2023

Ingrese Monto

Institución Ejecutora

1445

1445 Municipio de Naucalpan de Juárez

Beneficios Esperados del Proyecto

FOMENTAR EL DEPORTE. INCREMENTAR EL BIENESTAR Y LA SALUD DE LOS USUARIOS

CONCURRENCIA APLICABLE AL PROYECTO

SOLVENTAR(0)

ADJUNTAR ANEXO I

Ramo

Seleccionar...

Ramo

Seleccionar...

Ramo

Seleccionar...

Ramo

Seleccionar...

Ramo

Seleccionar...

Fuente de Financiamiento Estatal

Monto

Ingrese Monto

Porcentaje

Nombre del Programa

Ingrese Solo Texto

Fuente de Financiamiento Privada

Monto

Ingrese Monto

Porcentaje

Nombre del Programa

Ingrese Solo Texto

Fuente de Financiamiento Municipal

Monto

Ingrese Monto

Porcentaje

Nombre del Programa

Ingrese Solo Texto

Aportaciones Federales a las Entidades Federativas y Municipios (1)

Programa Presupuestal

Seleccionar...

Monto

Ingrese Monto

Porcentaje

Aportaciones Federales a las Entidades Federativas y Municipios (2)

Programa Presupuestal

Seleccionar...

Monto

Ingrese Monto

Porcentaje

Fuente de Financiamiento, Grupo Funcional: Gobierno

Programa Presupuestal

Seleccionar...

Monto

Ingrese Monto

Porcentaje

Fuente de Financiamiento, Grupo Funcional: Desarrollo Económico o Social (1)

Programa

Seleccionar...

Monto

Ingrese Monto

Porcentaje

Fuente de Financiamiento, Grupo Funcional: Desarrollo Económico o Social (2)

Programa Presupuestal

Seleccionar...

Monto

Ingrese Monto

Porcentaje

Si el proyecto tiene concurrencia con otro proyecto de recursos FAIS (FISE o FAISMUN), capturar el folio del proyecto:

MÓDULO FINANCIAMIENTO BANOBRAS

SOLVENTAR(0)

Utilizará recursos de Financiamiento BANOBRAS

NO

PERIODO EN EL QUE SE EJECUTARÁ LA OBRA

SOLVENTAR(0)

Fecha de captura del proyecto	*Fecha de Inicio	*Fecha de Fin
02/06/2023	01/08/2023	31/12/2023

PROGRAMACIÓN DE TRABAJOS

SOLVENTAR(0)

Etapas	Descripción de los trabajos principales por etapa de la obra	Avance de la obra (%)
Inicio :	SE REALIZARÁ EL TRAZO Y NIVELACIÓN DEL ÁREA SOBRE LA QUE SE EJECUTARÁN LOS TRABAJOS, PROCEDIENDO A LA EJECUCIÓN DE LOS CONCEPTOS PRELIMINARES.	10
Desarrollo :	CANALIZAION DE AGUAS PLUVIALES, CANALIAZCION DE DRENAJE, MEJORAMIENTO GENERAL DE LA INFRAESTRUCTURA. RESTITUCION DE ELEMENTOS DE CONFINAMIENTO Y ACCESOS MEDIANTE FIRMES DE CONCRETO.	80
Conclusión :	FINALMENTE SE PROCEDERÁ A REALIZAR LA LIMPIEZA GRUESA DE LA ZONA DE TRABAJO, PINTURA, Y LIMPIEZA FINA.	10
		100

FIRMA ELECTRÓNICA



BIENESTAR
SECRETARÍA DE BIENESTAR



2023
AÑO DE
Francisco
VILLA
EL REVOLUCIONARIO DEL PUEBLO

CAPTURA DE PROYECTOS
POR MUNICIPIO

MIDS
MANEJO DE INVERSIÓN PARA
EL DESARROLLO SOCIAL

Usuario: MENDEZ AGUILAR LUIS OMAR, FMEX1505702

INDICE_(FAIS2023.pkg_faiss.fs)| MONITOR FISMDF_(FAIS2023.pkg_monitor_fismdf.fs?pi_entidad_federativa=15&pi_municipio=0)| INFORMACION FISMDF_(FAIS2023.pkg_informacion_fismdf.fs?pi_entidad_federativa=15&pi_municipio=15057)|

PROYECTOS Financiamiento BANOBRAS y RENDIMIENTOS PRODIMDF GASTOS INDIRECTOS

CAPTURA DE PROYECTOS FAISMUN APLICABLE AL MUNICIPIO DE NAUCALPAN DE JUÁREZ

IDENTIFICACIÓN GEOGRÁFICA DEL PROYECTO

SOLVENTAR(0)

Id del Proyecto: 115818

Tipo de proyecto: PROYECTO FAISMUN

*Entidad Federativa: 15 MÉXICO

*Municipio: 15057 NAUCALPAN DE JUÁREZ

Grado de Rezago Social del Municipio: MUY BAJO

*Localidad: 150570001 150570001 NAUCALPAN DE JUÁREZ

Si no encuentro su localidad, cotejar en el siguiente enlace [CENFEMUL](#)

La localidad cuenta con población indígena o afroamericana

Grado de Rezago Social de la Localidad: MUY BAJO

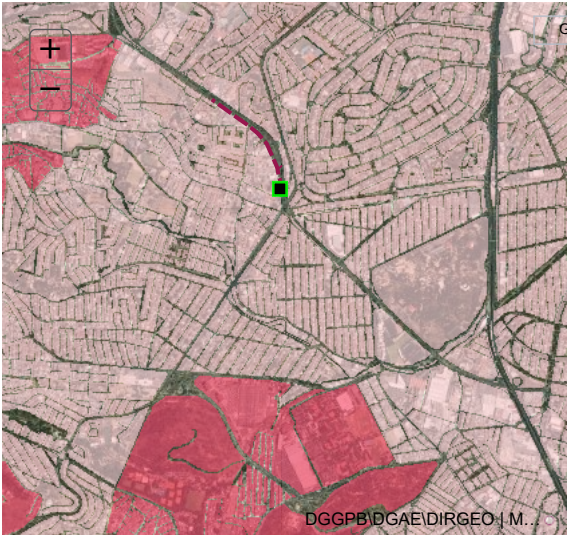
¿En dónde aplica?: POBREZA EXTREMA

¿La localidad tiene ZAP Urbana?: SI

*¿La población beneficiaria de la obra se encuentra dentro de la ZAP urbana?: NO

*Latitud: 19.498829999999337 *Longitud: -99.25055399999665

Geometría (marcadores,poligonos,lineas): 0 0 2



Galería

DOMICILIO GEOGRÁFICO

SOLVENTAR(0)

Entidad Federativa: 15 MÉXICO

Municipio: 15057 NAUCALPAN DE JUÁREZ

Localidad: 150570001 NAUCALPAN DE JUÁREZ

El domicilio geografico del proyecto se encuentra referido a una: Zona Urbana o Rural (con Amanzanamiento)

*Tipo de Vialidad: AVENIDA *Nombre de vialidad: LATERAL LOMAS VERDES Ninguno:

Sin Numero Exterior(SN): Domicilio Conocido Numero Exterior Anterior: Num. Exterior: Alfanumerico

Num. Interior: Alfanumerico Sin número interior

*Código Postal: 53250 Ninguno

*Tipo de Asentamiento: PUEBLO *Nombre del Asentamiento: SANTIAGO OCCIPACO Otro: SANTIAGO OCCIPACO Ninguno

Identificar y registrar el nombre de las entre vialidades y la vialidad posterior del Domicilio

Entre Vialidad 1: *Tipo de Vialidad: AVENIDA *Nombre de vialidad: LOMAS VERDES Ninguno

Entre Vialidad 2: *Tipo de Vialidad: CALLE *Nombre de vialidad: ALAMO PLATEADO Ninguno

Vialidad Posterior: *Tipo de Vialidad: NINGUNO *Nombre de vialidad: NINGUNO Ninguno

*Descripción de ubicación: VERDES EN PUEBLO SANTIAGO OCCIPACO C.P. 53250 Y FRACCIONAMIENTO LA SOLEDAD C.P. 53178 EN NAUCALPAN DE JUÁREZ LOCALIDAD NAUCALPAN DE JUÁREZ ESTADO DE MÉXICO.

Dirección completa del domicilio del Proyecto: AVENIDA LATERAL LOMAS VERDES INTERIOR SN, PUEBLO SANTIAGO OCCIPACO, CP. 53250 NAUCALPAN DE JUÁREZ, NAUCALPAN DE JUÁREZ MÉXICO ENTRE AVENIDA LOMAS VERDES Y CALLE ALAMO PLATEADO, NINGUNO NINGUNO LATERAL VIAL DE AVENIDA LOMAS VERDES EN PUEBLO SANTIAGO OCCIPACO

186

IDENTIFICACIÓN DEL PROYECTO

SOLVENTAR(0)

*Tipo de incidencia del Proyecto: 02 COMPLEMENTARIA

*Seleccione el Rubro: 0218.URBANIZACION

*Seleccione la Subclasificación del Proyecto: 21410.PAVIMENTACION

*Seleccione la Modalidad del Proyecto: 05.REHABILITACIÓN

*¿El proyecto cuenta con más de una subclasificación?: NO

Nombre sugerido del Proyecto: EN NAUCALPAN DE JUÁREZ LOCALIDAD NAUCALPAN DE JUÁREZ ASENTAMIENTO OTRO

*Nombre del Proyecto: REHABILITACIÓN DE PAVIMENTACIÓN CON CONCRETO ASFÁLTICO DE LATERAL VIAL DE AVENIDA LOMAS VERDES EN PUEBLO SANTIAGO OCCIPACO Y FRACCIONAMIENTO LA SOLEDAD.

Consideraciones señaladas en el catálogo de los aplicables para el proyecto, especificadas en los reglamentos de construcción vigentes. Incluye concreto hidráulico, asfalto, adoquín, Lineamientos Generales para la Operación del FAIS: piedra, o bien, del material que asegure la durabilidad de la obra, además de los Criterios para el Ordenamiento del Espacio Público publicados por SEDUVI.

*Descripción detallada del proyecto: SE REALIZARA LA REHABILITACION DE LA SUPERFICIE DE RODAMIENTO. INCLUYENDO TRAZO. NIVELACION. CORTES. DEMOLICIONES. TERRACERIAS. COMPACTACIONES. ESTRUCTURA DEL PAVIMENTO. CARPETA ASFALTICA. RIEGO DE IMPREGNACION. RIEGO DE LIGA. LIMPIEZA. SEÑALAMIENTO.

*¿Por qué es importante la obra?:

PARA ALCANZAR NUEVAMENTE EL ESTANDAR DE CALIDAD QUE REQUIERE LA VIALDIAD EN CUANTO AL CONFORT PARA LA CIRCULACION SOBRE ESTA. GARANTIZANDO ASI LA SEGURIDAD PARA LOS USUARIOS DE LA VIALDIAD. INCREMENTANDO LA VIDA UTIL DEL PAVIMENTO Y OTORGANDO CONDICIONES OPTIMAS PARA LA MOVILIDAD Y SEGURIDAD VIAL Y URBANA.

*¿Cuáles fueron los datos del IAP en los que se apoyó para la planeación de este proyecto?:

CON BASE EN EL INFORME ANUAL SOBRE LA SITUACION DE POBREZA Y REZAGO SOCIAL DEL AÑO 2023 SE IDENTIFICARON LAS CARENCIAS DE LA POBLACION EN MATERIA EDUCATIVA ACCESO A SERVICIOS DE SALUD. SEGURIDAD SOCIAL Y SERVICIOS BASICOS EN VIVIENDA DE LOS HABITANTES.

*¿De qué manera participó la ciudadanía en a la decisión de la realización del proyecto?:

SOLICITUDES PARA INCLUIR LA OBRA DEBIDO A LA PRESENCIA DE BACHES. RODERAS Y DEFORMACIONES SOBRE EL PAVIMENTO QUE HACEN INTRANSITABLE LA VIALDIAD Y DISMINUYEN LAS CONDICIONES PARA LA SEGURIDAD VIAL Y ACCESIBILIDAD.

*Informe disponible en el Diario Oficial de la Federación

FACTIBILIDAD DEL PROYECTO

SOLVENTAR(0)

SITUACIÓN LEGAL DE LA PROPIEDAD

El bien es público

SI

DECLARATORIAS

Se cuenta con derecho de vía

SI

☒ Me doy por enterado que para el presente proyecto de infraestructura vial, en cuyo caso el presupuesto no contemple la instalación de servicios básicos de alcantarillado, drenaje, red de agua potable y electrificación, el costo de estos trabajos será aportación de la entidad federativa o municipio, comprometiéndose éstos a que dicha infraestructura, se encuentre integrada y en funcionamiento al finalizar el presente proyecto.

☒ Manifiesto que tenemos conocimiento de que éste proyecto debe sujetarse a los costos paramétricos de la entidad federativa, y nos comprometemos a justificar ante los órganos fiscalizadores las variaciones que, en su caso, excedan de dichos costos.

☒ Manifiesto contar con todos los permisos liberados, vigentes y necesarios para la correcta ejecución del proyecto.**

METAS FÍSICAS DEL PROYECTO (ACCIONES Y BENEFICIARIOS PROGRAMADOS)

SOLVENTAR(0)

Monto Total a invertir

\$

10,500,907.59

Monto Unitario

\$

1,909.26

Población Beneficiaria Total

1209

Acciones Programadas y Beneficiarios Programados

*Cantidad

5,500.00

*¿Qué Unidad de Medida aplica?

Metros Cuadrados

Identificación de personas beneficiarias por género y adscripción étnica

Masculina

587

Femenina

622

*Viviendas beneficiadas

425

Monto planeado del Proyecto FAISMUN

\$

10,500,907.59

Monto Subclasificación adicional directa

0

Monto Subclasificación adicional complementaria

0

Indígena

0

Afromexicana

0

Población que no se autoadscribe como indígena o afrodescendiente

587

Rendimientos Financieros 2023

Ingrese Monto

Institución Ejecutora

1445

1445 Municipio de Naucalpan de Juárez

Beneficios Esperados del Proyecto

INCREMENTAR LA VIDA UTIL DE LA VIALIDAD. INCREMENTAR LA SEGURIDAD VIAL Y EL

CONCURRENCIA APLICABLE AL PROYECTO

SOLVENTAR(0)

ADJUNTAR ANEXO I

Ramo

Seleccionar...

Ramo

Seleccionar...

Ramo

Seleccionar...

Ramo

Seleccionar...

Ramo

Seleccionar...

Fuente de Financiamiento Estatal

Monto

Ingrese Monto

Porcentaje

Nombre del Programa

Ingrese Solo Texto

Fuente de Financiamiento Privada

Monto

Ingrese Monto

Porcentaje

Fuente de Financiamiento Municipal

Monto

Ingrese Monto

Porcentaje

Nombre del Programa

Ingrese Solo Texto

Aportaciones Federales a las Entidades Federativas y Municipios (1)

Programa Presupuestal

Seleccionar...

Monto

Ingrese Monto

Porcentaje

Aportaciones Federales a las Entidades Federativas y Municipios (2)

Programa Presupuestal

Seleccionar...

Monto

Ingrese Monto

Porcentaje

Fuente de Financiamiento, Grupo Funcional: Gobierno

Programa Presupuestal

Seleccionar...

Monto

Ingrese Monto

Porcentaje

Fuente de Financiamiento, Grupo Funcional: Desarrollo Económico o Social (1)

Programa

Seleccionar...

Monto

Ingrese Monto

Porcentaje

Fuente de Financiamiento, Grupo Funcional: Desarrollo Económico o Social (2)

Programa Presupuestal

Seleccionar...

Monto

Ingrese Monto

Porcentaje

Si el proyecto tiene concurrencia con otro proyecto de recursos FAIS (FISE o FAISMUN), capturar el folio del proyecto:

MÓDULO FINANCIAMIENTO BANOBRAS

SOLVENTAR(0)

Utilizará recursos de Financiamiento BANOBRAS

NO

PERIODO EN EL QUE SE EJECUTARÁ LA OBRA

SOLVENTAR(0)

Fecha de captura del proyecto	*Fecha de Inicio	*Fecha de Fin
02/06/2023	01/08/2023	31/12/2023

PROGRAMACIÓN DE TRABAJOS

SOLVENTAR(0)

Etap	Descripción de los trabajos principales por etapa de la obra	Avance de la obra (%)
Inicio :	SE REALIZARÁ EL TRAZO Y NIVELACIÓN DEL ÁREA SOBRE LA QUE SE EJECUTARÁN LOS TRABAJOS, PROCEDIENDO A LA EJECUCIÓN DE LOS CONCEPTOS PRELIMINARES.	10
Desarrollo :	FRESADO, TERRACERIAS, COMPACTACIONES, RENIVELACIONES, RIEGO DE IMPREGNACION, RIEGO DE LIGA, CONSTRUCCIÓN DE CARPETA ASFÁLTICA.	80
Conclusión :	FINALMENTE SE PROCEDERÁ A REALIZAR LA LIMPIEZA GRUESA DE LA ZONA DE TRABAJO, PINTURA, Y LIMPIEZA FINA.	10
		100

FIRMA ELECTRÓNICA

Fecha:03/06/2023 00:33:44
Cadena:g5+7nK05DIL/48A1DTC6gTuzFZo44V+PKEHhWcRyEbTpllWwmlQJxAYrlE8sejWl9Ten5d1RR3Ze1zVNWTF/92k5ZgJcN70YmuAYMrg6DHbh8lFnnhdlF6zIPViJowXYA2rRtY/ZTEEWvJUGF5HIWt3ZIUwdbvc1JVIZOaOjbWl/EnSFicUrdfqYySgmAPbbL2oT+6cTv5zxxOmt6Nx4zL7LlLoJWKEr0xft



BIENESTAR
SECRETARÍA DE BIENESTAR



2023
AÑO DE
Francisco
VILLA
EL REVOLUCIONARIO DEL PUEBLO

CAPTURA DE PROYECTOS POR MUNICIPIO

MIDS
MANEJO DE INVERSIÓN PARA
EL DESARROLLO SOCIAL

Usuario: MENDEZ AGUILAR LUIS OMAR, FMEX1505702

INDICE_(FAIS2023.pkg_faiss.fs)| MONITOR FISMD_(FAIS2023.pkg_monitor_fismdf.fs?pi_entidad_federativa=15&pi_municipio=0)| INFORMACION FISMD_(FAIS2023.pkg_informacion_fismdf.fs?pi_entidad_federativa=15&pi_municipio=15057)|

PROYECTOS Financiamiento BANOBRAS y RENDIMIENTOS PRODIMDF GASTOS INDIRECTOS

CAPTURA DE PROYECTOS FAISMUN APLICABLE AL MUNICIPIO DE NAUCALPAN DE JUÁREZ

IDENTIFICACIÓN GEOGRÁFICA DEL PROYECTO

SOLVENTAR(0)

Id del Proyecto: 115843

Tipo de proyecto: PROYECTO FAISMUN

*Entidad Federativa: 15 MÉXICO

*Municipio: 15057 NAUCALPAN DE JUÁREZ

Grado de Rezago Social del Municipio: MUY BAJO

*Localidad: 150570001 150570001 NAUCALPAN DE JUÁREZ

Si no encuentro su localidad, cotejar en el siguiente enlace [CENFEMUL](#)

La localidad cuenta con población indígena o afroamericana

Grado de Rezago Social de la Localidad: MUY BAJO

¿En dónde aplica?: POBREZA EXTREMA

¿La localidad tiene ZAP Urbana?: SI

*¿La población beneficiaria de la obra se encuentra dentro de la ZAP urbana?: NO

*Latitud: 19.515283999999337 *Longitud: -99.25619299999663

Geometría (marcadores,poligonos,lineas): 0 0 1



Galería

DOMICILIO GEOGRÁFICO

SOLVENTAR(0)

Entidad Federativa: 15 MÉXICO

Municipio: 15057 NAUCALPAN DE JUÁREZ

Localidad: 150570001 NAUCALPAN DE JUÁREZ

El domicilio geografico del proyecto se encuentra referido a una: Zona Urbana o Rural (con Amanzanamiento)

*Tipo de Vialidad: CALLE *Nombre de vialidad: PASEO DE LAS TULLERÍAS Ninguno:

Sin Numero Exterior(SN): Domicilio Conocido Numero Exterior Anterior: Num. Exterior: Alfanumerico

Num. Interior: Alfanumerico Sin número interior

*Código Postal: 53125 SIN NUMERO INTERIOR (SN) Ninguno

*Tipo de Asentamiento: FRACCIONAMIENTO *Nombre del Asentamiento: LOMAS VERDES 3A SECCIÓN Otro: LOMAS VERDES 3A SECCIÓN Ninguno

Identificar y registrar el nombre de las entre vialidades y la vialidad posterior del Domicilio

Entre Vialidad 1: *Tipo de Vialidad: CALLE *Nombre de vialidad: PASEO DE FRANCIA Ninguno

Entre Vialidad 2: *Tipo de Vialidad: NINGUNO *Nombre de vialidad: NINGUNO Ninguno

Vialidad Posterior: *Tipo de Vialidad: NINGUNO *Nombre de vialidad: NINGUNO Ninguno

*Descripción de ubicación: CALLE PASEO DE LAS TULLERÍAS FRACCIONAMIENTO LOMAS VERDES 3A SECCIÓN C.P. 53125 EN NAUCALPAN DE JUÁREZ LOCALIDAD NAUCALPAN DE JUÁREZ ESTADO DE MÉXICO.

Dirección completa del domicilio del Proyecto: CALLE PASEO DE LAS TULLERÍAS INTERIOR SN,, FRACCIONAMIENTO LOMAS VERDES 3A SECCIÓN, CP. 53125 NAUCALPAN DE JUÁREZ, NAUCALPAN DE JUÁREZ MÉXICO ENTRE CALLE PASEO DE FRANCIA Y NINGUNO NINGUNO, NINGUNO NINGUNO CALLE PASEO DE LAS TULLERÍAS FRACCIONAMIENTO LOMAS VERDES 3A SECCIÓN C.P. 53125 EN NAUCALPAN DE JUÁREZ LOCALIDAD NAUCALPAN DE

150

IDENTIFICACIÓN DEL PROYECTO

SOLVENTAR(0)

*Tipo de incidencia del Proyecto: 02 COMPLEMENTARIA

*Seleccione el Rubro: 0218.URBANIZACION

*Seleccione la Subclasificación del Proyecto: 21410.PAVIMENTACION

*Seleccione la Modalidad del Proyecto: 05.REHABILITACIÓN

*¿El proyecto cuenta con más de una subclasificación?: NO

Nombre sugerido del Proyecto: EN NAUCALPAN DE JUÁREZ LOCALIDAD NAUCALPAN DE JUÁREZ ASENTAMIENTO OTRO

*Nombre del Proyecto: REHABILITACIÓN DE PAVIMENTACIÓN CON CONCRETO ASFÁLTICO DE LA CALLE PASEO DE LAS TULLERÍAS EN FRACCIONAMIENTO LOMAS VERDES 3A SECCIÓN.

Consideraciones señaladas en el catálogo de los aplicables para el proyecto, especificadas en los reglamentos de construcción vigentes. Incluye concreto hidráulico, asfalto, adoquín, Lineamientos Generales para la Operación del FAIS: piedra, o bien, del material que asegure la durabilidad de la obra, además de los Criterios para el Ordenamiento del Espacio Público publicados por SEDUVI.

*Descripción detallada del proyecto: SE REALIZARA LA REHABILITACION DE LA SUPERFICIE DE RODAMIENTO. INCLUYENDO TRAZO. NIVELACION. CORTES. DEMOLICIONES. TERRACERIAS. COMPACTACIONES. ESTRUCTURA DEL PAVIMENTO. CARPETA ASFALTICA. RIEGO DE IMPREGNACION. RIEGO DE LIGA. LIMPIEZA. SEÑALAMIENTO.

*¿Por qué es importante la obra?:

PARA ALCANZAR NUEVAMENTE EL ESTANDAR DE CALIDAD QUE REQUIERE LA VIALDIAD EN CUANTO AL CONFORT PARA LA CIRCULACION SOBRE ESTA. GARANTIZANDO ASI LA SEGURIDAD PARA LOS USUARIOS DE LA VIALDIAD. INCREMENTANDO LA VIDA UTIL DEL PAVIMENTO Y OTORGANDO CONDICIONES OPTIMAS PARA LA MOVILIDAD Y SEGURIDAD VIAL Y URBANA.

*¿Cuáles fueron los datos del IAP en los que se apoyó para la planeación de este proyecto?:

CON BASE EN EL INFORME ANUAL SOBRE LA SITUACION DE POBREZA Y REZAGO SOCIAL DEL AÑO 2023 SE IDENTIFICARON LAS CARENCIAS DE LA POBLACION EN MATERIA EDUCATIVA ACCESO A SERVICIOS DE SALUD. SEGURIDAD SOCIAL Y SERVICIOS BASICOS EN VIVIENDA DE LOS HABITANTES.

*¿De qué manera participó la ciudadanía en a la decisión de la realización del proyecto?:

SOLICITUDES PARA INCLUIR LA OBRA DEBIDO A LA PRESENCIA DE BACHES. RODERAS Y DEFORMACIONES SOBRE EL PAVIMENTO QUE HACEN INTRANSITABLE LA VIALDIAD Y DISMINUYEN LAS CONDICIONES PARA LA SEGURIDAD VIAL Y ACCESIBILIDAD.

*Informe disponible en el Diario Oficial de la Federación

FACTIBILIDAD DEL PROYECTO

SOLVENTAR(0)

SITUACIÓN LEGAL DE LA PROPIEDAD

El bien es público

SI

DECLARATORIAS

Se cuenta con derecho de vía

SI

Me doy por enterado que para el presente proyecto de infraestructura vial, en cuyo caso el presupuesto no contemple la instalación de servicios básicos de alcantarillado, drenaje, red de agua potable y electrificación, el costo de estos trabajos será aportación de la entidad federativa o municipio, comprometiéndose éstos a que dicha infraestructura, se encuentre integrada y en funcionamientoal finalizar el presente proyecto.

Manifiesto que tenemos conocimiento de que éste proyecto debe sujetarse a los costos paramétricos de la entidad federativa, y nos comprometemos a justificar ante los órganos fiscalizadores las variaciones que, en su caso, excedan de dichos costos.

Manifiesto contar con todos los permisos liberados, vigentes y necesarios para la correcta ejecución del proyecto.**

METAS FÍSICAS DEL PROYECTO (ACCIONES Y BENEFICIARIOS PROGRAMADOS)

SOLVENTAR(0)

Monto Total a invertir

\$

7,938,947.80

Monto Unitario

\$

21,750.54

Población Beneficiaria Total

1834

Acciones Programadas y Beneficiarios Programados

*Cantidad

365.00

*¿Qué Unidad de Medida aplica?

Metros Cuadrados

Identificación de personas beneficiarias por género y adscripción étnica

Masculina

864

Indígena

0

Afromexicana

0

Población que no se autoadscribe como indígena o afrodescendiente

864

Femenina

970

*Viviendas beneficiadas

769

Monto planeado del Proyecto FAISMUN

\$

7,938,947.80

Monto Subclasificación adicional directa

0

Monto Subclasificación adicional complementaria

0

Rendimientos Financieros 2023

Ingrese Monto

Institución Ejecutora

1445

1445 Municipio de Naucalpan de Juárez

Beneficios Esperados del Proyecto

INCREMENTAR LA VIDA UTIL DE LA VIALIDAD. INCREMENTAR LA SEGURIDAD VIAL Y EL

CONCURRENCIA APLICABLE AL PROYECTO

SOLVENTAR(0)

ADJUNTAR ANEXO I

Ramo

Seleccionar...

Ramo

Seleccionar...

Ramo

Seleccionar...

Ramo

Seleccionar...

Ramo

Seleccionar...

Fuente de Financiamiento Estatal

Monto

Ingrese Monto

Porcentaje

Ingrese Solo Texto

Fuente de Financiamiento Privada

Monto

Ingrese Monto

Porcentaje

Fuente de Financiamiento Municipal

Monto

Ingrese Monto

Porcentaje

Ingrese Solo Texto

Aportaciones Federales a las Entidades Federativas y Municipios (1)

Programa Presupuestal

Seleccionar...

Monto

Ingrese Monto

Porcentaje

Aportaciones Federales a las Entidades Federativas y Municipios (2)

Programa Presupuestal

Seleccionar...

Monto

Ingrese Monto

Porcentaje

Fuente de Financiamiento, Grupo Funcional: Gobierno

Programa Presupuestal

Seleccionar...

Monto

Ingrese Monto

Porcentaje

Fuente de Financiamiento, Grupo Funcional: Desarrollo Económico o Social (1)

Programa

Seleccionar...

Monto

Ingrese Monto

Porcentaje

Fuente de Financiamiento, Grupo Funcional: Desarrollo Económico o Social (2)

Programa Presupuestal

Seleccionar...

Monto

Ingrese Monto

Porcentaje

Si el proyecto tiene concurrencia con otro proyecto de recursos FAIS (FISE o FAISMUN), capturar el folio del proyecto:

MÓDULO FINANCIAMIENTO BANOBRAS

SOLVENTAR(0)

Utilizará recursos de Financiamiento BANOBRAS

NO

PERIODO EN EL QUE SE EJECUTARÁ LA OBRA

SOLVENTAR(0)

Fecha de captura del proyecto

02/06/2023

*Fecha de Inicio

01/08/2023

*Fecha de Fin

31/12/2023

PROGRAMACIÓN DE TRABAJOS

SOLVENTAR(0)

Etapas	Descripción de los trabajos principales por etapa de la obra	Avance de la obra (%)
Inicio :	SE REALIZARÁ EL TRAZO Y NIVELACIÓN DEL ÁREA SOBRE LA QUE SE EJECUTARÁN LOS TRABAJOS, PROCEDIENDO A LA EJECUCIÓN DE LOS CONCEPTOS PRELIMINARES.	10
Desarrollo :	FRESADO, TERRACERIAS, COMPACTACIONES, RENIVELACIONES, RIEGO DE IMPREGNACION, RIEGO DE LIGA, CONSTRUCCIÓN DE CARPETA ASFÁLTICA.	80
Conclusión :	FRESADO, TERRACERIAS, COMPACTACIONES, RENIVELACIONES, RIEGO DE IMPREGNACION, RIEGO DE LIGA, CONSTRUCCIÓN DE CARPETA ASFÁLTICA.	10
		100



Usuario: **MENDEZ AGUILAR LUIS OMAR**, FMEX1505702

ÍNDICE (FAIS2023.pkg_faís.fs) | MONITOR FISMDF (FAIS2023.pkg_monitor_fismdf.fs?pi_entidad_federativa=15&pi_municipio=0) | INFORMACION FISMDF (FAIS2023.pkg_informacion_fismdf.fs?pi_entidad_federativa=15&pi_municipio=15057)

PROYECTOS	Financiamiento BANOBRAS y RENDIMIENTOS	PRODIMDF	GASTOS INDIRECTOS
-----------	--	----------	-------------------

CAPTURA DE PROYECTOS FAISMUN APLICABLE AL MUNICIPIO DE NAUCALPAN DE JUÁREZ

IDENTIFICACIÓN GEOGRÁFICA DEL PROYECTO

SOLVENTAR(0

Id del Proyecto: 115865

Tipo de proyecto: PROYECTO FAISMUN

*Entidad Federativa: 15 MÉXICO

*Municipio: 15057 NAUCALPAN DE JUÁREZ

Grado de Rezago Social del Municipio: MUY BAJO

*Localidad: 150570001 150570001 NAUCALPAN DE JUÁREZ

Si no encuentro su localidad, cotejar en el siguiente enlace [CENFEMUL](#)

La localidad cuenta con población indígena o afromexicana

Grado de Rezago Social de la Localidad: MUY BAJO

¿En dónde aplica?: POBREZA EXTREMA

¿La localidad tiene ZAP Urbana?: SI

*¿La población beneficiaria de la obra se encuentra dentro de la ZAP urbana?: NO

*Latitud: 19.488496299998992 *Longitud: -99.24473909999499

Geometría (marcadores,poligonos,lineas): 0 1 0



DOMICILIO GEOGRÁFICO

SOLVENTAR(0

Entidad Federativa:			
15	MÉXICO		
Municipio:			
15057	NAUCALPAN DE JUÁREZ		
Localidad:			
150570001	NAUCALPAN DE JUÁREZ		
El domicilio geografico del proyecto se encuentra referido a una: Zona Urbana o Rural (con Amanzanamiento) ▼			
*Tipo de Vialidad: <div style="border: 1px solid black; padding: 2px; margin-bottom: 5px;">CALLE ▼</div>		*Nombre de vialidad: <div style="border: 1px solid black; padding: 2px; margin-bottom: 5px;">COLINA DE ZAHORI</div>	
Sin Numero Exterior(SN): <input type="checkbox"/>		Ninguno: <input type="checkbox"/>	
Domicilio Conocido		Numero Exterior Anterior:	
<input type="checkbox"/>		Num. Exterior: <div style="border: 1px solid black; padding: 2px; width: 100px; text-align: center;">35</div>	
Num. Interior: <div style="border: 1px solid black; padding: 2px; width: 100px;"></div>		Alfanumerico Sin número interior <div style="border: 1px solid black; padding: 2px; width: 100px;"></div>	
Alfanumerico SN <div style="border: 1px solid black; padding: 2px; width: 100px;"></div>		<input checked="" type="checkbox"/> SIN NUMERO INTERIOR (SN) ▼	
*Código Postal: <div style="border: 1px solid black; padding: 2px; margin-bottom: 5px;">53140 ▼</div>		Ninguno <input type="checkbox"/>	
*Tipo de Asentamiento: <div style="border: 1px solid black; padding: 2px; margin-bottom: 5px;">FRACCIONAMIENTO ▼</div>		*Nombre del Asentamiento: <div style="border: 1px solid black; padding: 2px; margin-bottom: 5px;">BOULEVARES ▼</div>	
		Otro: <div style="border: 1px solid black; padding: 2px; width: 150px;"></div>	
		Ninguno <input type="checkbox"/>	
Identificar y registrar el nombre de las entre vialidades y la vialidad posterior del Domicilio			
Entre Vialidad 1:			
*Tipo de Vialidad: <div style="border: 1px solid black; padding: 2px; margin-bottom: 5px;">BOULEVARD ▼</div>		*Nombre de vialidad: <div style="border: 1px solid black; padding: 2px; margin-bottom: 5px;">SANTA CRUZ</div>	
		Ninguno <input type="checkbox"/>	
Entre Vialidad 2:			
*Tipo de Vialidad: <div style="border: 1px solid black; padding: 2px; margin-bottom: 5px;">NINGUNO ▼</div>		*Nombre de vialidad: <div style="border: 1px solid black; padding: 2px; margin-bottom: 5px;">NINGUNO</div>	
		Ninguno <input checked="" type="checkbox"/>	
Vialidad Posterior:			
*Tipo de Vialidad: <div style="border: 1px solid black; padding: 2px; margin-bottom: 5px;">NINGUNO ▼</div>		*Nombre de vialidad: <div style="border: 1px solid black; padding: 2px; margin-bottom: 5px;">NINGUNO</div>	
		Ninguno <input checked="" type="checkbox"/>	
*Descripción de ubicación		Dirección completa del domicilio del Proyecto:	
CALLE COLINA DEL ZAHORI 35 FRACCIONAMIENTO BOULEVARES C.P. 53140 EN NAUCALPAN DE JUÁREZ LOCALIDAD NAUCALPAN DE JUÁREZ ESTADO DE MÉXICO.		CALLE COLINA DE ZAHORI 35 INTERIOR SN, , FRACCIONAMIENTO BOULEVARES, CP. 53140 NAUCALPAN DE JUÁREZ, NAUCALPAN DE JUÁREZ MÉXICO ENTRE BOULEVARD SANTA CRUZ Y NINGUNO NINGUNO, NINGUNO NINGUNO CALLE COLINA DEL ZAHORI 35 FRACCIONAMIENTO BOULEVARES C.P. 53140 EN NAUCALPAN DE JUÁREZ LOCALIDAD NAUCALPAN DE JUÁREZ ESTADO DE	

IDENTIFICACIÓN DEL PROYECTO

SOLVENTAR(0

*Tipo de incidencia del Proyecto:	01 DIRECTA
*Seleccione el Rubro:	0115.INFRAESTRUCTURA BÁSICA S. EDUCACIÓN
*Seleccione la Subclasificación del Proyecto:	11220.BIBLIOTECA PUBLICA
*Seleccione la Modalidad del Proyecto:	05.REHABILITACIÓN
*¿El proyecto cuenta con más de una subclasificación?:	NO
Nombre sugerido del Proyecto:	EN NAUCALPAN DE JUÁREZ LOCALIDAD NAUCALPAN DE JUÁREZ ASENTAMIENTO OTRO
*Nombre del Proyecto:	REHABILITACIÓN DE BIBLIOTECA PÚBLICA MUNICIPAL MARIO COLÍN NÚMERO. 1342 PARA BIBLIOTECA PÚBLICA VIRTUAL EN FRACCIONAMIENTO BOULEVARES

Consideraciones señaladas en el catálogo de los forma podrán realizarse proyectos integrales en participación con programas federales y estatales que otorguen subsidios para la operación de los mismos.

Lineamientos Generales para la Operación del FAIS: Bajo la modalidad de equipamiento se deberá considerar el suministro, la instalación y todo lo necesario para su correcto funcionamiento, considerando únicamente equipamiento fijo, sin incluir ningún tipo de insumos.

*Descripción detallada del proyecto:	REHABILITACION DE LA BIBLIOTECA PUBLICA MEDIANTE LA CONSTRUCCION DE CIMENTACION, EXCAVACIONES, RELLENOS, ELEMENTOS ESTRUCTURALES, MUROS, INSTALACIONES ELECTRICAS, HIDRAULICAS, SANITARIAS, HERRERIA, CARPINTERIA, PINTURA, CANCELERIA, CONSERVACION Y RE UBICACION DE ACERVO BIBLIOGRAFICO.
--------------------------------------	--



BIENESTAR
SECRETARÍA DE BIENESTAR



2023
AÑO DE
Francisco
VILLA
EL REVOLUCIONARIO DEL PUEBLO

CAPTURA DE PROYECTOS POR MUNICIPIO

MIDS
MANEJO DE INVERSIÓN PARA
EL DESARROLLO SOCIAL

Usuario: MENDEZ AGUILAR LUIS OMAR, FMEX1505702

INDICE_(FAIS2023.pkg_faiss.fs)| MONITOR FISMD_(FAIS2023.pkg_monitor_fismdf.fs?pi_entidad_federativa=15&pi_municipio=0)| INFORMACION FISMD_(FAIS2023.pkg_informacion_fismdf.fs?pi_entidad_federativa=15&pi_municipio=15057)|

PROYECTOS Financiamiento BANOBRAS y RENDIMIENTOS PRODIMDF GASTOS INDIRECTOS

CAPTURA DE PROYECTOS FAISMUN APLICABLE AL MUNICIPIO DE NAUCALPAN DE JUÁREZ

IDENTIFICACIÓN GEOGRÁFICA DEL PROYECTO

SOLVENTAR(0)

Id del Proyecto: 115886

Tipo de proyecto: PROYECTO FAISMUN

*Entidad Federativa: 15 MÉXICO

*Municipio: 15057 NAUCALPAN DE JUÁREZ

Grado de Rezago Social del Municipio: MUY BAJO

*Localidad: 150570001 150570001 NAUCALPAN DE JUÁREZ

Si no encuentro su localidad, cotejar en el siguiente enlace [CENFEMUL](#)

La localidad cuenta con población indígena o afromexicana

Grado de Rezago Social de la Localidad: MUY BAJO

¿En dónde aplica?: ZAP URBANA

¿La localidad tiene ZAP Urbana?: SI

*¿La población beneficiaria de la obra se encuentra dentro de la ZAP urbana?: SI

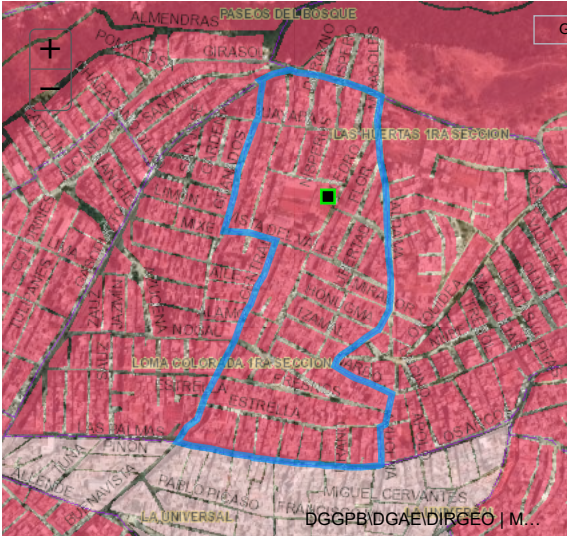
*¿En qué AGEB se encuentra la población beneficiaria?: 1505700011648

Favor de cotejar en el siguiente enlace electrónico [SISGE \(https://sisge.bienestar.gob.mx/SISGE/\)](#)

Multi ageb

*Latitud: 19.468563555737315 *Longitud: -99.27190389817552

Geometría (marcadores,poligonos,lineas): 0 1 0



Galería

DOMICILIO GEOGRÁFICO

SOLVENTAR(0)

Entidad Federativa: 15 MÉXICO

Municipio: 15057 NAUCALPAN DE JUÁREZ

Localidad: 150570001 NAUCALPAN DE JUÁREZ

El domicilio geografico del proyecto se encuentra referido a una: Zona Urbana o Rural (con Amanzamiento)

*Tipo de Vialidad: CALLE *Nombre de vialidad: CEDRO Ninguno:

Sin Numero Exterior(SN): Domicilio Conocido Numero Exterior Anterior: Num. Exterior: Alfanumerico

Num. Interior: Alfanumerico Sin número interior

*Código Postal: 53427 SIN NUMERO INTERIOR (SN)

*Tipo de Asentamiento: COLONIA *Nombre del Asentamiento: LAS HUERTAS 1A SECC Otro: LAS HUERTAS 1A SECC Ninguno

Identificar y registrar el nombre de las entre vialidades y la vialidad posterior del Domicilio

Entre Vialidad 1: *Tipo de Vialidad: CALLE *Nombre de vialidad: TAMARINDO Ninguno

Entre Vialidad 2: *Tipo de Vialidad: CALZADA *Nombre de vialidad: VISTA DEL VALLE Ninguno

Vialidad Posterior: *Tipo de Vialidad: CALLE *Nombre de vialidad: BRISAS DEL VALLE Ninguno

*Descripción de ubicación: HUERTAS 1A SECCIÓN C.P. 53427 EN NAUCALPAN DE JUÁREZ LOCALIDAD NAUCALPAN DE JUÁREZ ESTADO DE MÉXICO. ENTRE CALLE TAMARINDO CALZADA VISTE DEL VALLE Y CALLE BRISAS DEL VALLE

Dirección completa del domicilio del Proyecto: CALLE CEDRO 4 INTERIOR SN, COLONIA LAS HUERTAS 1A SECC, CP. 53427 NAUCALPAN DE JUÁREZ, NAUCALPAN DE JUÁREZ MÉXICO ENTRE CALLE TAMARINDO Y CALZADA VISTA DEL VALLE, CALLE BRISAS DEL VALLE CALLE CEDRO NUMERO 4 COLONIA LAS HUERTAS 1A SECCIÓN C.P. 53427 EN

204

IDENTIFICACIÓN DEL PROYECTO

SOLVENTAR(0)

*Tipo de incidencia del Proyecto: 01 DIRECTA

*Seleccione el Rubro: 0115.INFRAESTRUCTURA BÁSICA S. EDUCACIÓN

*Seleccione la Subclasificación del Proyecto: 23131.SECUNDARIA U HOMÓLOGO (TECHADO EN ÁREA D

*Seleccione la Modalidad del Proyecto: 02.CONSTRUCCIÓN

*¿El proyecto cuenta con más de una subclasificación?: NO

Nombre sugerido del Proyecto: EN NAUCALPAN DE JUÁREZ LOCALIDAD NAUCALPAN DE JUÁREZ ASENTAMIENTO OTRO

*Nombre del Proyecto: CONSTRUCCIÓN DE TECHADO EN ÁREA DE IMPARTICIÓN DE EDUCACIÓN FÍSICA Y REHABILITACIÓN DE CANCHA DEPORTIVA EN ESCUELA SECUNDARIA U HOMOLOGO LEONA VICARIO CCT 15ETV0362G EN COLONIA LAS HUERTAS 1A SECCIÓN

Consideraciones señaladas en el catálogo de los Secretaría de Educación Pública (SEP). De igual forma podrán realizarse proyectos integrales en participación con programas federales Lineamientos Generales para la Operación del FAIS y estatales que otorguen subsidios para este fin. Sólo para escuelas públicas que tengan clave y estén autorizados los gastos operativos por la instancia normativa federal o estatal.

*Descripción detallada del proyecto: TRAZO Y NIVELACION, EXCAVACIONES, CONSTRUCCION DE CIMENTACION, CONSTRUCCION DE ESTRUCTURA, ISNTALACION DE LAMINA, PINTURA Y LIMPIEZA

*¿Por qué es importante la obra?:

PROMOVER LA MEJORA EN LAS INSTALACIONES DEPORTIVAS DEL SECTOR DE EDUCACION, MEDIANTE LA IMPLEMENTACION DE UN TECHADO QUE GARANTICE LA SEGURIDAD ESTRUCTURAL PARA PROTEGER ASI A LOS ALUMNOS Y PADRES DE FAMILIA QUE VISITEN LAS INSTALACIONES.

*¿Cuáles fueron los datos del IAP en los que se apoyó para la planeación de este proyecto?:

CON BASE EN EL INFORME ANUAL SOBRE LA SITUACION DE POBREZA Y REZAGO SOCIAL DEL AÑO 2023 SE IDENTIFICARON LAS CARENCIAS DE LA POBLACION EN MATERIA EDUCATIVA ACCESO A SERVICIOS DE SALUD. SEGURIDAD SOCIAL Y SERVICIOS BASICOS EN VIVIENDA DE LOS HABITANTES.

*¿De qué manera participó la ciudadanía en a la decisión de la realización del proyecto?:

SOLICITUDES POR PARTE DE LOS PADRES DE FAMILIA Y PERSONAL DOCENTE DE LAS INSTITUCIONES EDUCATIVAS PARA LA CONSTRUCCION DE TECHADOS EN LAS AREAS DEPORTIVAS DE LAS ESCUELAS.

*Informe disponible en el Diario Oficial de la Federación

FACTIBILIDAD DEL PROYECTO

SOLVENTAR(0)

SITUACIÓN LEGAL DE LA PROPIEDAD

El bien es público

SI

DECLARATORIAS

Se cuenta con derecho de vía

NO APLICA

☒

Me doy por enterado que para el presente proyecto de infraestructura vial, en cuyo caso el presupuesto no contemple la instalación de servicios básicos de alcantarillado, drenaje, red de agua potable y electrificación, el costo de estos trabajos será aportación de la entidad federativa o municipio, comprometiéndose éstos a que dicha infraestructura, se encuentre integrada y en funcionamientoal finalizar el presente proyecto.

☒

Manifiesto que tenemos conocimiento de que éste proyecto debe sujetarse a los costos paramétricos de la entidad federativa, y nos comprometemos a justificar ante los órganos fiscalizadores las variaciones que, en su caso, excedan de dichos costos.

☒

Manifiesto contar con todos los permisos liberados, vigentes y necesarios para la correcta ejecución del proyecto.**

METAS FÍSICAS DEL PROYECTO (ACCIONES Y BENEFICIARIOS PROGRAMADOS)

SOLVENTAR(0)

Monto Total a invertir

\$

1,608,360.62

Monto Unitario

\$

8,935.34

Población Beneficiaria Total

185

Acciones Programadas y Beneficiarios Programados

*Cantidad

180.00

Metros Cuadrados

*¿Qué Unidad de Medida aplica?

Identificación de personas beneficiarias por género y adscripción étnica

Masculina

92

0

0

92

Indígena

Afromexicana

Población que no se autoadscribe como indígena o afrodescendiente

Femenina

93

0

0

93

*Viviendas beneficiadas

185

Monto planeado del Proyecto FAISMUN

\$

1,608,360.62

Monto Subclasificación adicional directa

0

Monto Subclasificación adicional complementaria

0

Rendimientos Financieros 2023

Ingrese Monto

Institución Ejecutora

1445

1445 Municipio de Naucalpan de Juárez

Beneficios Esperados del Proyecto

PROTECCION CONTRA LOS RAYOS UV PARA LOS ALUMNOS Y DOCENTES, PROTECCIO

CONCURRENCIA APLICABLE AL PROYECTO

SOLVENTAR(0)

ADJUNTAR ANEXO I

Ramo

Seleccionar...

Ramo

Seleccionar...

Ramo

Seleccionar...

Ramo

Seleccionar...

Ramo

Seleccionar...

Fuente de Financiamiento Estatal

Monto

Ingrese Monto

Porcentaje

Nombre del Programa

Ingrese Solo Texto

Fuente de Financiamiento Privada

Monto

Ingrese Monto

Porcentaje

Fuente de Financiamiento Municipal

Monto

Ingrese Monto

Porcentaje

Nombre del Programa

Ingrese Solo Texto

Aportaciones Federales a las Entidades Federativas y Municipios (1)

Programa Presupuestal

Seleccionar...

Monto

Ingrese Monto

Porcentaje

Aportaciones Federales a las Entidades Federativas y Municipios (2)

Programa Presupuestal

Seleccionar...

Monto

Ingrese Monto

Porcentaje

Fuente de Financiamiento, Grupo Funcional: Gobierno

Programa Presupuestal

Seleccionar...

Monto

Ingrese Monto

Porcentaje

Fuente de Financiamiento, Grupo Funcional: Desarrollo Económico o Social (1)

Programa

Seleccionar...

Monto

Ingrese Monto

Porcentaje

Fuente de Financiamiento, Grupo Funcional: Desarrollo Económico o Social (2)

Programa Presupuestal

Seleccionar...

Monto

Ingrese Monto

Porcentaje

Si el proyecto tiene concurrencia con otro proyecto de recursos FAIS (FISE o FAISMUN), capturar el folio del proyecto:

MÓDULO FINANCIAMIENTO BANOBRAS

SOLVENTAR(0)

Utilizará recursos de Financiamiento BANOBRAS

NO

PERIODO EN EL QUE SE EJECUTARÁ LA OBRA

SOLVENTAR(0)

Fecha de captura del proyecto

*Fecha de Inicio

*Fecha de Fin

02/06/2023

01/08/2023

31/12/2023

PROGRAMACIÓN DE TRABAJOS

SOLVENTAR(0)

Eta	Descripción de los trabajos principales por etapa de la obra	Avance de la obra (%)
Inicio :	SE REALIZARÁ EL TRAZO Y NIVELACIÓN DEL ÁREA SOBRE LA QUE SE EJECUTARÁN LOS TRABAJOS, PROCEDIENDO A LA EJECUCIÓN DE LOS CONCEPTOS PRELIMINARES.	10
Desarrollo :	CONSTRUCCIÓN DE CIMENTACIÓN, RELLENOS, CONSTRUCCIÓN DE ESTRUCTURA, ISNTALACION DE LAMINA	80
Conclusión :	FINALMENTE SE PROCEDERÁ A REALIZAR LA LIMPIEZA GRUESA DE LA ZONA DE TRABAJO, PINTURA, Y LIMPIEZA FINA.	10
		100

FIRMA ELECTRÓNICA

Usuario: MENDEZ AGUILAR LUIS OMAR, FMEX1505702

INDICE_(FAIS2023.pkg_faishs)| MONITOR FISIMDF_(FAIS2023.pkg_monitor_fismdf.fs?pi_entidad_federativa=15&pi_municipio=0)| INFORMACION FISIMDF_(FAIS2023.pkg_informacion_fismdf.fs?pi_entidad_federativa=15&pi_municipio=15057)|

PROYECTOS Financiamiento BANOBRAS y RENDIMIENTOS PRODIMDF GASTOS INDIRECTOS

CAPTURA DE PROYECTOS FAISMUN APLICABLE AL MUNICIPIO DE NAUCALPAN DE JUÁREZ

IDENTIFICACIÓN GEOGRÁFICA DEL PROYECTO

SOLVENTAR(0)

Id del Proyecto:

115901

Tipo de proyecto:

PROYECTO FAISMUN

*Entidad Federativa:

15

MÉXICO

*Municipio:

15057

NAUCALPAN DE JUÁREZ

Grado de Rezago Social del Municipio:

MUY BAJO

*Localidad:

150570001

150570001 NAUCALPAN DE JUÁREZ

Si no encontro su localidad, cotejar en el siguiente enlace

CENFEMUL

La localidad cuenta con población indígena o afroamericana

Grado de Rezago Social de la Localidad:

MUY BAJO

¿En dónde aplica?:

POBREZA EXTREMA

¿La localidad tiene ZAP Urbana?:

SI

¿La población beneficiaria de la obra se encuentra dentro de la ZAP urbana?:

NO

*Latitud:

19.46157644910625

*Longitud:

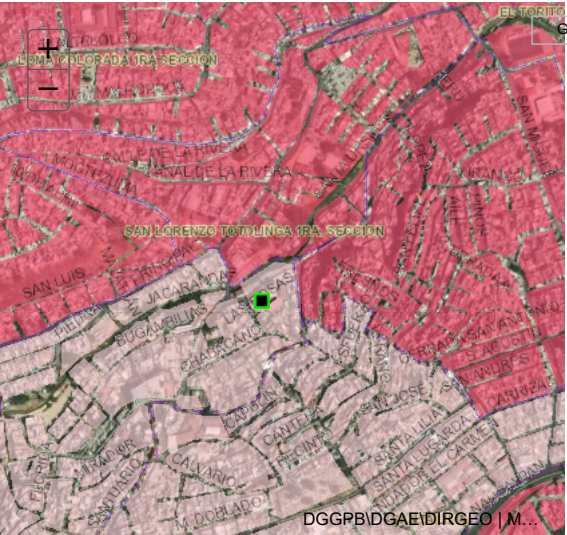
-99.26211129371077

Geometría (marcadores,poligonos,lineas):

0

1

0



Galería

DOMICILIO GEOGRÁFICO

SOLVENTAR(0)

Entidad Federativa:

15

MÉXICO

Municipio:

15057

NAUCALPAN DE JUÁREZ

Localidad:

150570001

NAUCALPAN DE JUÁREZ

El domicilio geografico del proyecto se encuentra referido a una:

Zona Urbana o Rural (con Amanzanamiento)

*Tipo de Vialidad:

CERRADA

*Nombre de vialidad:

LAS ROSAS

Ninguno:

☐

Sin Numero Exterior(SN):

Domicilio Conocido

Numero Exterior Anterior:

3

Num. Exterior:

3

Alfanumerico

☐

Num. Interior:

Alfanumerico

Sin número interior

☐

*Código Postal:

53426

Ninguno

☐

*Tipo de Asentamiento:

PUEBLO

*Nombre del Asentamiento:

SAN LORENZO TOTOLINGA 1A SEC

Otro:

SAN LORENZO TOTOLINGA 1A SECCION

Ninguno

☐

Identificar y registrar el nombre de las entre vialidades y la vialidad posterior del Domicilio

Entre Vialidad 1:

*Tipo de Vialidad:

CALLE

*Nombre de vialidad:

AURORA

Ninguno

☐

Entre Vialidad 2:

*Tipo de Vialidad:

NINGUNO

*Nombre de vialidad:

NINGUNO

Ninguno

☒

Vialidad Posterior:

*Tipo de Vialidad:

NINGUNO

*Nombre de vialidad:

NINGUNO

Ninguno

☒

*Descripción de ubicación

CERRADA LAS ROSAS 3 PUEBLO SAN LORENZO TOTOLINGA 1A SECCIÓN C.P. 53426 EN NAUCALPAN DE JUÁREZ LOCALIDAD NAUCALPAN DE JUÁREZ ESTADO DE MÉXICO.

Dirección completa del domicilio del Proyecto:

CERRADA LAS ROSAS 3 INTERIOR SN, PUEBLO SAN LORENZO TOTOLINGA 1A SECCIÓN, CP. 53426 NAUCALPAN DE JUÁREZ, NAUCALPAN DE JUÁREZ MÉXICO ENTRE CALLE AURORA Y NINGUNO NINGUNO, NINGUNO NINGUNO CERRADA LAS ROSAS 3 PUEBLO SAN LORENZO TOTOLINGA 1A SECCIÓN C.P. 53426 EN NAUCALPAN DE JUÁREZ LOCALIDAD NAUCALPAN DE JUÁREZ ESTADO

141

IDENTIFICACIÓN DEL PROYECTO

SOLVENTAR(0)

*Tipo de incidencia del Proyecto:

01 DIRECTA

*Seleccione el Rubro:

0115.INFRAESTRUCTURA BÁSICA S. EDUCACIÓN

*Seleccione la Subclasificación del Proyecto:

23125.PRIMARIA U HOMÓLOGO (TECHADO EN ÁREA DE B)

*Seleccione la Modalidad del Proyecto:

02.CONSTRUCCIÓN

*¿El proyecto cuenta con más de una subclasificación?:

NO

Nombre sugerido del Proyecto:

DE PRIMARIA U HOMÓLOGO TECHADO EN ÁREA DE IMPARTICIÓN D EDUCACIÓN FÍSICA EN NAUCALPAN DE JUÁREZ LOCALIDAD NAUCALPAN DE JUÁREZ ASENTAMIENTO OTRO

*Nombre del Proyecto:

CONSTRUCCIÓN DE TECHADO EN ÁREA DE IMPARTICIÓN DE EDUCACIÓN FÍSICA Y REHABILITACIÓN DE CANCHA DEPORTIVA EN ESCUELA PRIMARIA U HOMOLOGO GABRIELA MISTRAL CCT 15EPR4009Q EN PUEBLO SAN LORENZO TOTOLINGA 1A SECCIÓN

Consideraciones señaladas en el catálogo de los

Secretaría de Educación Pública (SEP). De igual forma podrán realizarse proyectos integrales en participación con programas federales Lineamientos Generales para la Operación del FAIS:y estatales que otorguen subsidios para este fin. Sólo para escuelas públicas que tengan clave y estén autorizados los gastos operativos por la instancia normativa federal o estatal.

*Descripción detallada del proyecto:

TRAZO Y NIVELACION, EXCAVACIONES, CONSTRUCCIÓN DE CIMENTACIÓN, CONSTRUCCIÓN DE ESTRUCTURA, ISNTALACION DE LAMINA, PINTURA Y LIMPIEZA

FACTIBILIDAD DEL PROYECTO SOLVENTAR(0)

METAS FÍSICAS DEL PROYECTO (ACCIONES Y BENEFICIARIOS PROGRAMADOS)

CONCURRENCIA APLICABLE AL PROYECTO	SOLVENTAR(0)	ADJUNTAR ANEXO I
------------------------------------	--------------	------------------

Si el proyecto tiene concurrencia con otro proyecto de recursos FAIS (FISE o FAISMUN), capturar el folio del proyecto:

Utilizará recursos de Financiamiento
BANOBAS

NO

Fecha de captura del proyecto	*Fecha de Inicio	*Fecha de Fin
02/06/2023	01/08/2023	31/12/2023

Etapa	Descripción de los trabajos principales por etapa de la obra	Avance de la obra (%)
Inicio :	SE REALIZARÁ EL TRAZO Y NIVELACIÓN DEL ÁREA SOBRE LA QUE SE EJECUTARÁN LOS TRABAJOS, PROCEDIENDO A LA EJECUCIÓN DE LOS CONCEPTOS PRELIMINARES.	10
Desarrollo :	CONSTRUCCIÓN DE CIMENTACIÓN, RELLENOS, CONSTRUCCIÓN DE ESTRUCTURA, ISNTALACION DE LAMINA	80
Conclusión :	FINALMENTE SE PROCEDERÁ A REALIZAR LA LIMPIEZA GRUESA DE LA ZONA DE TRABAJO, PINTURA, Y LIMPIEZA FINA.	10
		100



BIENESTAR
SECRETARÍA DE BIENESTAR



2023
AÑO DE
Francisco
VILLA
EL REVOLUCIONARIO DEL PUEBLO

CAPTURA DE PROYECTOS
POR MUNICIPIO

MIDS
MINISTERIO DE INVERSIÓN PARA
EL DESARROLLO SOCIAL

Usuario: MENDEZ AGUILAR LUIS OMAR, FMEX1505702

INDICE_(FAIS2023.pkg_faiss.fs)| MONITOR FISMDF_(FAIS2023.pkg_monitor_fismdf.fs?pi_entidad_federativa=15&pi_municipio=0)| INFORMACION FISMDF_(FAIS2023.pkg_informacion_fismdf.fs?pi_entidad_federativa=15&pi_municipio=15057)|

PROYECTOS Financiamiento BANOBRAS y RENDIMIENTOS PRODIMDF GASTOS INDIRECTOS

CAPTURA DE PROYECTOS FAISMUN APLICABLE AL MUNICIPIO DE NAUCALPAN DE JUÁREZ

IDENTIFICACIÓN GEOGRÁFICA DEL PROYECTO

SOLVENTAR(0)

Id del Proyecto: 115905

Tipo de proyecto: PROYECTO FAISMUN

*Entidad Federativa: 15 MÉXICO

*Municipio: 15057 NAUCALPAN DE JUÁREZ

Grado de Rezago Social del Municipio: MUY BAJO

*Localidad: 150570001 150570001 NAUCALPAN DE JUÁREZ

Si no encuentro su localidad, cotejar en el siguiente enlace [CENFEMUL](#)

La localidad cuenta con población indígena o afroamericana

Grado de Rezago Social de la Localidad: MUY BAJO

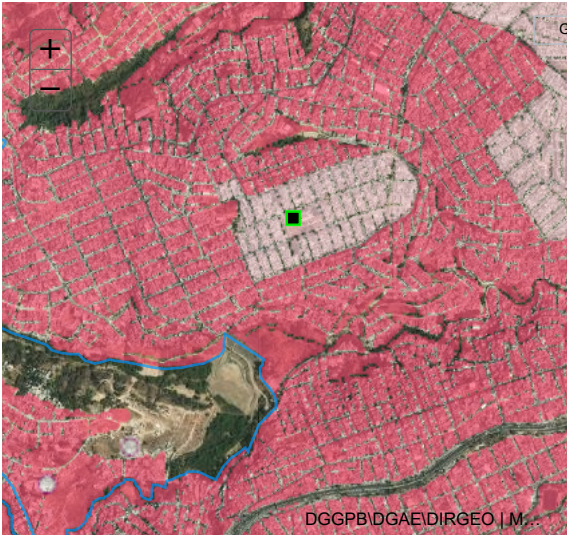
¿En dónde aplica?: POBREZA EXTREMA

¿La localidad tiene ZAP Urbana?: SI

*¿La población beneficiaria de la obra se encuentra dentro de la ZAP urbana?: NO

*Latitud: 19.458053945469555 *Longitud: -99.28232111181143

Geometría (marcadores,poligonos,lineas): 0 1 0



Galería

DOMICILIO GEOGRÁFICO

SOLVENTAR(0)

Entidad Federativa: 15 MÉXICO

Municipio: 15057 NAUCALPAN DE JUÁREZ

Localidad: 150570001 NAUCALPAN DE JUÁREZ

El domicilio geografico del proyecto se encuentra referido a una: Zona Urbana o Rural (con Amanzanamiento)

*Tipo de Vialidad: CALLE *Nombre de vialidad: CAÑA Ninguno:

Sin Numero Exterior(SN): Domicilio Conocido Numero Exterior Anterior: Num. Exterior: Alfanumerico

Num. Interior: Alfanumerico Sin número interior

*Código Postal: 53427 Ninguno

*Tipo de Asentamiento: COLONIA *Nombre del Asentamiento: LAS HUERTAS 2A SECCIÓN Otro: LAS HUERTAS 2A SECCIÓN Ninguno

Identificar y registrar el nombre de las entre vialidades y la vialidad posterior del Domicilio

Entre Vialidad 1: *Tipo de Vialidad: CALLE *Nombre de vialidad: SANDIA Ninguno

Entre Vialidad 2: *Tipo de Vialidad: NINGUNO *Nombre de vialidad: NINGUNO Ninguno

Vialidad Posterior: *Tipo de Vialidad: NINGUNO *Nombre de vialidad: NINGUNO Ninguno

*Descripción de ubicación: CALLE CAÑA SIN NÚMERO COLONIA LAS HUERTAS 2A Y 3A SECCIÓN C.P. 53427 EN NAUCALPAN DE JUÁREZ LOCALIDAD NAUCALPAN ESTADO DE MÉXICO.

Dirección completa del domicilio del Proyecto: CALLE CAÑA INTERIOR SN, COLONIA LAS HUERTAS 2A SECCIÓN, CP. 53427 NAUCALPAN DE JUÁREZ, NAUCALPAN DE JUÁREZ MÉXICO ENTRE CALLE SANDÍA Y NINGUNO NINGUNO, NINGUNO NINGUNO CALLE CAÑA SIN NÚMERO COLONIA LAS HUERTAS 2A Y 3A SECCIÓN C.P. 53427 EN NAUCALPAN DE JUÁREZ LOCALIDAD NAUCALPAN ESTADO DE MÉXICO.

129

IDENTIFICACIÓN DEL PROYECTO

SOLVENTAR(0)

*Tipo de incidencia del Proyecto: 01 DIRECTA

*Seleccione el Rubro: 0115 INFRAESTRUCTURA BÁSICA S. EDUCACIÓN

*Seleccione la Subclasificación del Proyecto: 23131 SECUNDARIA U HOMÓLOGO (TECHADO EN ÁREA D

*Seleccione la Modalidad del Proyecto: 02 CONSTRUCCIÓN

*¿El proyecto cuenta con más de una subclasificación?: NO

Nombre sugerido del Proyecto: EN NAUCALPAN DE JUÁREZ LOCALIDAD NAUCALPAN DE JUÁREZ ASENTAMIENTO OTRO

*Nombre del Proyecto: CONSTRUCCIÓN DE TECHADO EN ÁREA DE IMPARTICIÓN DE EDUCACIÓN FÍSICA Y REHABILITACIÓN DE CANCHA DEPORTIVA EN ESCUELA SECUNDARIA U HOMOLOGO NO. 125 JESÚS ROMERO FLORES CCT 15DES0250Y COLONIA LAS HUERTAS 2A

Consideraciones señaladas en el catálogo de los Secretaría de Educación Pública (SEP). De igual forma podrán realizarse proyectos integrales en participación con programas federales por la instancia normativa federal o estatal.

*Descripción detallada del proyecto: TRAZO Y NIVELACION, EXCAVACIONES, CONSTRUCCIÓN DE CIMENTACIÓN, CONSTRUCCIÓN DE ESTRUCTURA, ISNTALACION DE LAMINA, PINTURA Y LIMPIEZA

*¿Por qué es importante la obra?:

PROMOVER LA MEJORA EN LAS INSTALACIONES DEPORTIVAS DEL SECTOR DE EDUCACION, MEDIANTE LA IMPLEMENTACION DE UN TECHADO QUE GARANTICE LA SEGURIDAD ESTRUCTURAL PARA PROTEGER ASI A LOS ALUMNOS Y PADRES DE FAMILIA QUE VISITEN LAS INSTALACIONES.

*¿Cuáles fueron los datos del IAP en los que se apoyó para la planeación de este proyecto?:

CON BASE EN EL INFORME ANUAL SOBRE LA SITUACION DE POBREZA Y REZAGO SOCIAL DEL AÑO 2023 SE IDENTIFICARON LAS CARENCIAS DE LA POBLACION EN MATERIA EDUCATIVA ACCESO A SERVICIOS DE SALUD. SEGURIDAD SOCIAL Y SERVICIOS BASICOS EN VIVIENDA DE LOS HABITANTES.

*¿De qué manera participó la ciudadanía en a la decisión de la realización del proyecto?:

SOLICITUDES POR PARTE DE LOS PADRES DE FAMILIA Y PERSONAL DOCENTE DE LAS INSTITUCIONES EDUCATIVAS PARA LA CONSTRUCCION DE TECHADOS EN LAS AREAS DEPORTIVAS DE LAS ESCUELAS.

*Informe disponible en el Diario Oficial de la Federación

FACTIBILIDAD DEL PROYECTO

SOLVENTAR(0)

SITUACIÓN LEGAL DE LA PROPIEDAD

El bien es público

SI

DECLARATORIAS

Se cuenta con derecho de vía

NO APLICA

☒

Me doy por enterado que para el presente proyecto de infraestructura vial, en cuyo caso el presupuesto no contemple la instalación de servicios básicos de alcantarillado, drenaje, red de agua potable y electrificación, el costo de estos trabajos será aportación de la entidad federativa o municipio, comprometiéndose éstos a que dicha infraestructura, se encuentre integrada y en funcionamiento al finalizar el presente proyecto.

☒

Manifiesto que tenemos conocimiento de que éste proyecto debe sujetarse a los costos paramétricos de la entidad federativa, y nos comprometemos a justificar ante los órganos fiscalizadores las variaciones que, en su caso, excedan de dichos costos.

☒

Manifiesto contar con todos los permisos liberados, vigentes y necesarios para la correcta ejecución del proyecto.**

METAS FÍSICAS DEL PROYECTO (ACCIONES Y BENEFICIARIOS PROGRAMADOS)

SOLVENTAR(0)

Monto Total a invertir

\$

2,321,906.84

Monto Unitario

\$

4,183.62

Población Beneficiaria Total

751

Acciones Programadas y Beneficiarios Programados

*Cantidad

555.00

*¿Qué Unidad de Medida aplica?

Metros Cuadrados

Identificación de personas beneficiarias por género y adscripción étnica

Masculina

375

Indígena

0

Afromexicana

0

Población que no se autoadscribe como indígena o afrodescendiente

375

Femenina

376

*Viviendas beneficiadas

751

Monto planeado del Proyecto FAISMUN

\$

2,321,906.84

Monto Subclasificación adicional directa

0

Monto Subclasificación adicional complementaria

0

Rendimientos Financieros 2023

Ingrese Monto

Institución Ejecutora

1445

1445 Municipio de Naucalpan de Juárez

Beneficios Esperados del Proyecto

PROTECCION CONTRA LOS RAYOS UV PARA LOS ALUMNOS Y DOCENTES, PROTECCIO

CONCURRENCIA APLICABLE AL PROYECTO

SOLVENTAR(0)

ADJUNTAR ANEXO I

Ramo

Seleccionar...

Ramo

Seleccionar...

Ramo

Seleccionar...

Ramo

Seleccionar...

Ramo

Seleccionar...

Fuente de Financiamiento Estatal

Monto

Ingrese Monto

Porcentaje

Ingrese Solo Texto

Fuente de Financiamiento Privada

Monto

Ingrese Monto

Porcentaje

Fuente de Financiamiento Municipal

Monto

Ingrese Monto

Porcentaje

Ingrese Solo Texto

Aportaciones Federales a las Entidades Federativas y Municipios (1)

Programa Presupuestal

Seleccionar...

Monto

Ingrese Monto

Porcentaje

Aportaciones Federales a las Entidades Federativas y Municipios (2)

Programa Presupuestal

Seleccionar...

Monto

Ingrese Monto

Porcentaje

Fuente de Financiamiento, Grupo Funcional: Gobierno

Programa Presupuestal

Seleccionar...

Monto

Ingrese Monto

Porcentaje

Fuente de Financiamiento, Grupo Funcional: Desarrollo Económico o Social (1)

Programa

Seleccionar...

Monto

Ingrese Monto

Porcentaje

Fuente de Financiamiento, Grupo Funcional: Desarrollo Económico o Social (2)

Programa Presupuestal

Seleccionar...

Monto

Ingrese Monto

Porcentaje

Si el proyecto tiene concurrencia con otro proyecto de recursos FAIS (FISE o FAISMUN), capturar el folio del proyecto:

MÓDULO FINANCIAMIENTO BANOBRAS

SOLVENTAR(0)

Utilizará recursos de Financiamiento BANOBRAS

NO

PERIODO EN EL QUE SE EJECUTARÁ LA OBRA

SOLVENTAR(0)

Fecha de captura del proyecto

*Fecha de Inicio

*Fecha de Fin

02/06/2023

01/08/2023

31/12/2023

PROGRAMACIÓN DE TRABAJOS

SOLVENTAR(0)

Eta	Descripción de los trabajos principales por etapa de la obra	Avance de la obra (%)
Inicio :	SE REALIZARÁ EL TRAZO Y NIVELACIÓN DEL ÁREA SOBRE LA QUE SE EJECUTARÁN LOS TRABAJOS, PROCEDIENDO A LA EJECUCIÓN DE LOS CONCEPTOS PRELIMINARES.	10
Desarrollo :	CONSTRUCCIÓN DE CIMENTACIÓN, RELLENOS, CONSTRUCCIÓN DE ESTRUCTURA, ISNTALACION DE LAMINA	80
Conclusión :	FINALMENTE SE PROCEDERÁ A REALIZAR LA LIMPIEZA GRUESA DE LA ZONA DE TRABAJO, PINTURA, Y LIMPIEZA FINA.	10
		100

FIRMA ELECTRÓNICA

Fecha:19/06/2023 22:08:48
Cadena:Z7MyB+3t1zhDn5WjXCr4zacL7wVXnhe8b8yUy1PgHx7X68MmA8Sp6/JmDCEMxcRTpj5he87XpAEf2r/cwYjLFLAdbdjatHfVObPoe5K0Rb+MhYE4kgUaIfTQjC6mQbzJEhHoIX6AzRZjBv6Vr2aXoNNIMyVhInqGGHQBIbsoHXQ0j3r0ZaihKEjZ9oO6Vi+huDIYzHpOKr1y3/BOQLP3VJjZYpqgCNUui



BIENESTAR
SECRETARÍA DE BIENESTAR



2023
AÑO DE
Francisco
VILLA
EL REVOLUCIONARIO DEL PUEBLO

CAPTURA DE PROYECTOS
POR MUNICIPIO

MIDS
MÓDULO DE INVERSIÓN PARA
EL DESARROLLO SOCIAL

Usuario: MENDEZ AGUILAR LUIS OMAR, FMEX1505702

INDICE_(FAIS2023.pkg_faishs)| MONITOR FISIMDF_(FAIS2023.pkg_monitor_fismdf.fs?pi_entidad_federativa=15&pi_municipio=0)| INFORMACION FISIMDF_(FAIS2023.pkg_informacion_fismdf.fs?pi_entidad_federativa=15&pi_municipio=15057)|

PROYECTOS Financiamiento BANOBRAS y RENDIMIENTOS PRODIMDF GASTOS INDIRECTOS

CAPTURA DE PROYECTOS FAISMUN APLICABLE AL MUNICIPIO DE NAUCALPAN DE JUÁREZ

IDENTIFICACIÓN GEOGRÁFICA DEL PROYECTO SOLVENTAR(0)

Id del Proyecto: 115906

Tipo de proyecto: PROYECTO FAISMUN

*Entidad Federativa: 15 MÉXICO

*Municipio: 15057 NAUCALPAN DE JUÁREZ

Grado de Rezago Social del Municipio: MUY BAJO

*Localidad: 150570001 150570001 NAUCALPAN DE JUÁREZ

Si no encontro su localidad, cotejar en el siguiente enlace [CENFEMUL](#)

La localidad cuenta con población indígena o afromexicana

Grado de Rezago Social de la Localidad: MUY BAJO

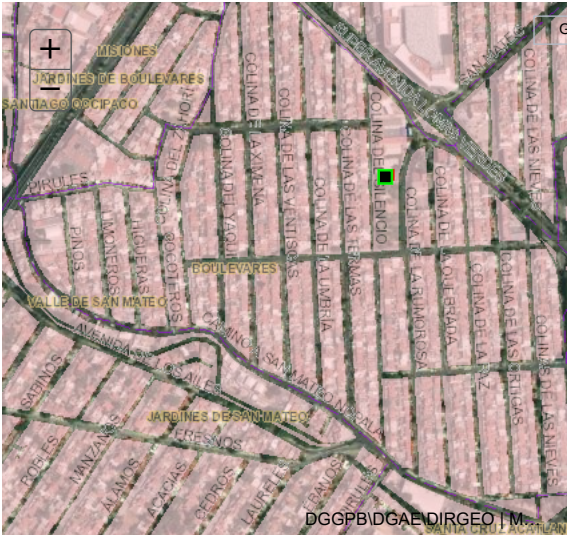
¿En dónde aplica?: POBREZA EXTREMA

¿La localidad tiene ZAP Urbana?: SI

*¿La población beneficiaria de la obra se encuentra dentro de la ZAP urbana?: NO

*Latitud: 19.493456466307162 *Longitud: -99.2475023477435

Geometría (marcadores,poligonos,lineas): 0 1 0



Galería

DOMICILIO GEOGRÁFICO SOLVENTAR(0)

Entidad Federativa: 15 MÉXICO

Municipio: 15057 NAUCALPAN DE JUÁREZ

Localidad: 150570001 NAUCALPAN DE JUÁREZ

El domicilio geografico del proyecto se encuentra referido a una: Zona Urbana o Rural (con Amanzanamiento)

*Tipo de Vialidad: CALLE *Nombre de vialidad: COLINA DEL SILENCIO Ninguno:

Sin Numero Exterior(SN): Domicilio Conocido Numero Exterior Anterior: Num. Exterior: Alfanumerico

Num. Interior: Alfanumerico Sin número interior

*Código Postal: 53140 SIN NUMERO INTERIOR (SN) Ninguno

*Tipo de Asentamiento: FRACCIONAMIENTO *Nombre del Asentamiento: BOULEVARES Otro: BOULEVARES Ninguno

Identificar y registrar el nombre de las entre vialidades y la vialidad posterior del Domicilio

Entre Vialidad 1: *Tipo de Vialidad: CALLE *Nombre de vialidad: COLINA DE LA RUMOROSA Ninguno

Entre Vialidad 2: *Tipo de Vialidad: NINGUNO *Nombre de vialidad: NINGUNO Ninguno

Vialidad Posterior: *Tipo de Vialidad: NINGUNO *Nombre de vialidad: NINGUNO Ninguno

*Descripción de ubicación: CALLE COLINA DEL SILENCIO 1 FRACCIONAMIENTO BOULEVARES C.P. 53140 EN NAUCALPAN DE JUÁREZ LOCALIDAD NAUCALPAN DE JUÁREZ ESTADO DE MÉXICO.

Dirección completa del domicilio del Proyecto: CALLE COLINA DEL SILENCIO 1 INTERIOR SN, FRACCIONAMIENTO BOULEVARES, CP. 53140 NAUCALPAN DE JUÁREZ, NAUCALPAN DE JUÁREZ MÉXICO ENTRE CALLE COLINA DE LA RUMOROSA Y NINGUNO NINGUNO, NINGUNO NINGUNO CALLE COLINA DEL SILENCIO 1 FRACCIONAMIENTO BOULEVARES C.P. 53140 EN

IDENTIFICACIÓN DEL PROYECTO SOLVENTAR(0)

*Tipo de incidencia del Proyecto: 01 DIRECTA

*Seleccione el Rubro: 0115.INFRAESTRUCTURA BÁSICA S. EDUCACIÓN

*Seleccione la Subclasificación del Proyecto: 23125.PRIMARIA U HOMÓLOGO (TECHADO EN ÁREA DE B)

*Seleccione la Modalidad del Proyecto: 02.CONSTRUCCIÓN

*¿El proyecto cuenta con más de una subclasificación?: NO

Nombre sugerido del Proyecto: DE PRIMARIA U HOMÓLOGO TECHADO EN ÁREA DE IMPARTICIÓN D EDUCACIÓN FÍSICA EN NAUCALPAN DE JUÁREZ LOCALIDAD NAUCALPAN DE JUÁREZ ASENTAMIENTO OTRO

*Nombre del Proyecto: CONSTRUCCIÓN DE TECHADO EN ÁREA DE IMPARTICIÓN DE EDUCACIÓN FÍSICA Y REHABILITACIÓN DE CANCHA DEPORTIVA EN ESCUELA PRIMARIA U HOMOLOGO LEYES DE REFORMA CCT 15EPR0293B EN FRACCIONAMIENTO BOULEVARES

Consideraciones señaladas en el catálogo de los Secretaría de Educación Pública (SEP). De igual forma podrán realizarse proyectos integrales en participación con programas federales Lineamientos Generales para la Operación del FAIS:y estatales que otorguen subsidios para este fin. Sólo para escuelas públicas que tengan clave y estén autorizados los gastos operativos por la instancia normativa federal o estatal.

*Descripción detallada del proyecto: TRAZO Y NIVELACION, EXCAVACIONES, CONSTRUCCIÓN DE CIMENTACIÓN, CONSTRUCCIÓN DE ESTRUCTURA, ISNTALACION DE LAMINA, PINTURA Y LIMPIEZA

FACTIBILIDAD DEL PROYECTO

SOLVENTAR(0)

SITUACIÓN LEGAL DE LA PROPIEDAD

SI

El bien es público

DECLARATORIAS

Se cuenta con derecho de vía

NO APLICA

☒

Me doy por enterado que para el presente proyecto de infraestructura vial, en cuyo caso el presupuesto no contemple la instalación de servicios básicos de alcantarillado, drenaje, red de agua potable y electrificación, el costo de estos trabajos será aportación de la entidad federativa o municipio, comprometiéndose éstos a que dicha infraestructura, se encuentre integrada y en funcionamiento al finalizar el presente proyecto.

☒

Manifiesto que tenemos conocimiento de que éste proyecto debe sujetarse a los costos paramétricos de la entidad federativa, y nos comprometemos a justificar ante los órganos fiscalizadores las variaciones que, en su caso, excedan de dichos costos.

☒

Manifiesto contar con todos los permisos liberados, vigentes y necesarios para la correcta ejecución del proyecto.**

CONCURRENCIA APLICABLE AL PROYECTO				SOLVENTAR(0)	ADJUNTAR ANEXO I
Aportaciones Federales a las Entidades Federativas y Municipios (1) Programa Presupuestal		Monto <input type="text"/> Ingrese Monto	Porcentaje <input type="text"/>		
Aportaciones Federales a las Entidades Federativas y Municipios (2) Programa Presupuestal		Monto <input type="text"/> Ingrese Monto	Porcentaje <input type="text"/>		
Fuente de Financiamiento, Grupo Funcional: Gobierno Programa Presupuestal		Monto <input type="text"/> Ingrese Monto	Porcentaje <input type="text"/>		
Fuente de Financiamiento, Grupo Funcional: Desarrollo Económico o Social (1) Programa		Monto <input type="text"/> Ingrese Monto	Porcentaje <input type="text"/>		
Fuente de Financiamiento, Grupo Funcional: Desarrollo Económico o Social (2) Programa Presupuestal		Monto <input type="text"/> Ingrese Monto	Porcentaje <input type="text"/>		
Fuente de Financiamiento Estatal Nombre del Programa		Monto <input type="text"/> Ingrese Monto	Porcentaje <input type="text"/>		
Fuente de Financiamiento Privada Monto		Monto <input type="text"/> Ingrese Monto	Porcentaje <input type="text"/>		
Fuente de Financiamiento Municipal Nombre del Programa		Monto <input type="text"/> Ingrese Monto	Porcentaje <input type="text"/>		

Fecha de captura del proyecto	*Fecha de Inicio	*Fecha de Fin
02/06/2023	01/08/2023	31/12/2023

FIRMA ELECTRÓNICA

/2023 22:09:24
 ayP+1sKZdxWSXyx7YtG/wNIM2ns44xlZbWc58/c1D5mKyJcPnHNagFvxVcUoFrTxGTu5Jd53CKg3OvU8Ca0KYpKx0Rxpw9otqgVtqTPnN8lNlJcGSON8+P0SWIly2OE0o2q5u/UuqZvS4T7qvES8QqJbZl7uQctEV2BUyAxow/BBVNeotX3Z06T1td4hD9Ws1tbNP41dJ9+znk8Q1AzDWyflJEG



BIENESTAR
SECRETARÍA DE BIENESTAR



2023
AÑO DE
Francisco
VILLA
EL REVOLUCIONARIO DEL PUEBLO

CAPTURA DE PROYECTOS
POR MUNICIPIO

MIDS
MÓDULO DE INVERSIÓN PARA
EL DESARROLLO SOCIAL

Usuario: MENDEZ AGUILAR LUIS OMAR, FMEX1505702

INDICE_(FAIS2023.pkg_faishs)| MONITOR FISIMDF_(FAIS2023.pkg_monitor_fismdf.fs?pi_entidad_federativa=15&pi_municipio=0)| INFORMACION FISIMDF_(FAIS2023.pkg_informacion_fismdf.fs?pi_entidad_federativa=15&pi_municipio=15057)|

PROYECTOS Financiamiento BANOBRAS y RENDIMIENTOS PRODIMDF GASTOS INDIRECTOS

CAPTURA DE PROYECTOS FAISMUN APLICABLE AL MUNICIPIO DE NAUCALPAN DE JUÁREZ

IDENTIFICACIÓN GEOGRÁFICA DEL PROYECTO

SOLVENTAR(0)

Id del Proyecto: 115914

Tipo de proyecto: PROYECTO FAISMUN

*Entidad Federativa: 15 MÉXICO

*Municipio: 15057 NAUCALPAN DE JUÁREZ

Grado de Rezago Social del Municipio: MUY BAJO

*Localidad: 150570001 150570001 NAUCALPAN DE JUÁREZ

Si no encontro su localidad, cotejar en el siguiente enlace [CENFEMUL](#)

La localidad cuenta con población indígena o afroamericana

Grado de Rezago Social de la Localidad: MUY BAJO

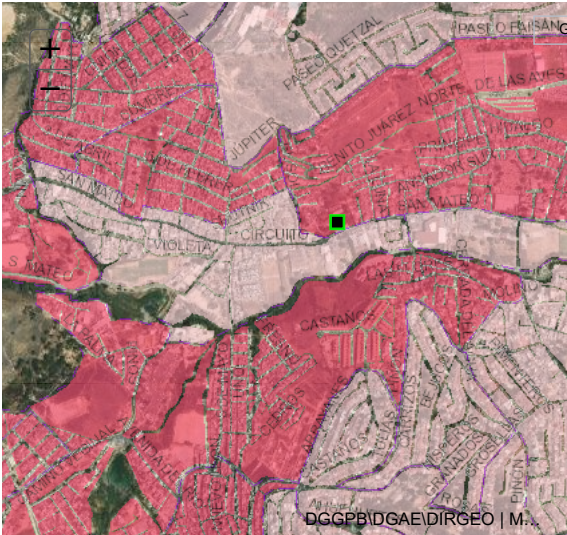
¿En dónde aplica?: POBREZA EXTREMA

¿La localidad tiene ZAP Urbana?: SI

*¿La población beneficiaria de la obra se encuentra dentro de la ZAP urbana?: NO

*Latitud: 19.50255677542525 *Longitud: -99.27038481125548

Geometría (marcadores,poligonos,lineas): 0 1 0



Galería

DOMICILIO GEOGRÁFICO

SOLVENTAR(0)

Entidad Federativa: 15 MÉXICO

Municipio: 15057 NAUCALPAN DE JUÁREZ

Localidad: 150570001 NAUCALPAN DE JUÁREZ

El domicilio geografico del proyecto se encuentra referido a una: Zona Urbana o Rural (con Amanzanamiento)

*Tipo de Vialidad: AVENIDA *Nombre de vialidad: CAMINO REAL A SAN MATEO NOAPALA Ninguno:

Sin Numero Exterior(SN): Domicilio Conocido Numero Exterior Anterior: Num. Exterior: 179 Alfabetico

Num. Interior: Alfabetico Sin número interior

*Código Postal: 53220 Ninguno

*Tipo de Asentamiento: PUEBLO *Nombre del Asentamiento: SAN MATEO NOPALA Otro: SAN MATEO NOPALA Ninguno

Identificar y registrar el nombre de las entre vialidades y la vialidad posterior del Domicilio

Entre Vialidad 1: *Tipo de Vialidad: PRIVADA *Nombre de vialidad: ALFONSO Ninguno

Entre Vialidad 2: *Tipo de Vialidad: NINGUNO *Nombre de vialidad: NINGUNO Ninguno

Vialidad Posterior: *Tipo de Vialidad: NINGUNO *Nombre de vialidad: NINGUNO Ninguno

*Descripción de ubicación: CAMINO REAL A SAN MATEO NOPALA 179 PUEBLO SAN MATEO NOPALA C.P. 53220 EN NAUCALPAN DE JUÁREZ LOCALIDAD NAUCALPAN DE JUÁREZ, ESTADO DE MÉXICO.

Dirección completa del domicilio del Proyecto: AVENIDA CAMINO REAL A SAN MATEO NOAPALA 179 INTERIOR SN, PUEBLO SAN MATEO NOPALA, CP. 53220 NAUCALPAN DE JUÁREZ, NAUCALPAN DE JUÁREZ MÉXICO ENTRE PRIVADA ALFONSO Y NINGUNO NINGUNO, NINGUNO NINGUNO CAMINO REAL A SAN MATEO NOPALA 179 PUEBLO SAN MATEO NOPALA C.P. 53220 EN NAUCALPAN DE JUÁREZ LOCALIDAD NAUCALPAN DE JUÁREZ, ESTADO DE

141

IDENTIFICACIÓN DEL PROYECTO

SOLVENTAR(0)

*Tipo de incidencia del Proyecto: 01 DIRECTA

*Seleccione el Rubro: 0115 INFRAESTRUCTURA BÁSICA S. EDUCACIÓN

*Seleccione la Subclasificación del Proyecto: 23119 PREPARATORIA U HOMÓLOGO (TECHADO EN ÁREA)

*Seleccione la Modalidad del Proyecto: 02 CONSTRUCCIÓN

*¿El proyecto cuenta con más de una subclasificación?: NO

Nombre sugerido del Proyecto: EN NAUCALPAN DE JUÁREZ LOCALIDAD NAUCALPAN DE JUÁREZ ASENTAMIENTO Seleccione un Asentamiento

*Nombre del Proyecto: CONSTRUCCIÓN DE TECHADO EN ÁREA DE IMPARTICIÓN DE EDUCACIÓN FÍSICA Y REHABILITACIÓN DE CANCHA DEPORTIVA EN ESCUELA PREPARATORIA U HOMÓLOGO OFICIAL ANEXA A LA NORMAL DE NAUCALPAN CCT 15EBP0014Z EN PUEBLO SAN MATEO NOPALA

Consideraciones señaladas en el catálogo de los Secretaría de Educación Pública (SEP). De igual forma podrán realizarse proyectos integrales en participación con programas federales y estatales que otorguen subsidios para este fin. Sólo para escuelas públicas que tengan clave y estén autorizados los gastos operativos por la instancia normativa federal o estatal.

*Descripción detallada del proyecto: TRAZO Y NIVELACION, EXCAVACIONES, CONSTRUCCIÓN DE CIMENTACIÓN, CONSTRUCCIÓN DE ESTRUCTURA, INSTALACION DE LAMINA, PINTURA Y LIMPIEZA

*¿Por qué es importante la obra?:

PROMOVER LA MEJORA EN LAS INSTALACIONES DEPORTIVAS DEL SECTOR DE EDUCACION, MEDIANTE LA IMPLEMENTACION DE UN TECHADO QUE GARANTICE LA SEGURIDAD ESTRUCTURAL PARA PROTEGER ASI A LOS ALUMNOS Y PADRES DE FAMILIA QUE VISITEN LAS INSTALACIONES.

*¿Cuáles fueron los datos del IAP en los que se apoyó para la planeación de este proyecto?:

CON BASE EN EL INFORME ANUAL SOBRE LA SITUACION DE POBREZA Y REZAGO SOCIAL DEL AÑO 2023 SE IDENTIFICARON LAS CARENCIAS DE LA POBLACION EN MATERIA EDUCATIVA ACCESO A SERVICIOS DE SALUD. SEGURIDAD SOCIAL Y SERVICIOS BASICOS EN VIVIENDA DE LOS HABITANTES.

*¿De qué manera participó la ciudadanía en a la decisión de la realización del proyecto?:

SOLICITUDES POR PARTE DE LOS PADRES DE FAMILIA Y PERSONAL DOCENTE DE LAS INSTITUCIONES EDUCATIVAS PARA LA CONSTRUCCION DE TECHADOS EN LAS AREAS DEPORTIVAS DE LAS ESCUELAS.

*Informe disponible en el Diario Oficial de la Federación

FACTIBILIDAD DEL PROYECTO

SOLVENTAR(0)

SITUACIÓN LEGAL DE LA PROPIEDAD

El bien es público

SI

DECLARATORIAS

Se cuenta con derecho de vía

NO APLICA

☒

Me doy por enterado que para el presente proyecto de infraestructura vial, en cuyo caso el presupuesto no contemple la instalación de servicios básicos de alcantarillado, drenaje, red de agua potable y electrificación, el costo de estos trabajos será aportación de la entidad federativa o municipio, comprometiéndose éstos a que dicha infraestructura, se encuentre integrada y en funcionamientoal finalizar el presente proyecto.

☒

Manifiesto que tenemos conocimiento de que éste proyecto debe sujetarse a los costos paramétricos de la entidad federativa, y nos comprometemos a justificar ante los órganos fiscalizadores las variaciones que, en su caso, excedan de dichos costos.

☒

Manifiesto contar con todos los permisos liberados, vigentes y necesarios para la correcta ejecución del proyecto.**

METAS FÍSICAS DEL PROYECTO (ACCIONES Y BENEFICIARIOS PROGRAMADOS)

SOLVENTAR(0)

Monto Total a invertir

\$

2,541,214.37

Monto Unitario

\$

5,801.86

Población Beneficiaria Total

788

Acciones Programadas y Beneficiarios Programados

*Cantidad

438.00

*¿Qué Unidad de Medida aplica?

Metros Cuadrados

Identificación de personas beneficiarias por género y adscripción étnica

Masculina

394

Indígena

0

Afromexicana

0

Población que no se autoadscribe como indígena o afrodescendiente

394

Femenina

394

*Viviendas beneficiadas

788

Monto planeado del Proyecto FAISMUN

\$

2,541,214.37

Monto Subclasificación adicional directa

0

Monto Subclasificación adicional complementaria

0

Rendimientos Financieros 2023

Ingrese Monto

Institución Ejecutora

1445

1445 Municipio de Naucalpan de Juárez

Beneficios Esperados del Proyecto

PROTECCION CONTRA LOS RAYOS UV PARA LOS ALUMNOS Y DOCENTES, PROTECCIO

CONCURRENCIA APLICABLE AL PROYECTO

SOLVENTAR(0)

ADJUNTAR ANEXO I

Ramo

Seleccionar...

Ramo

Seleccionar...

Ramo

Seleccionar...

Ramo

Seleccionar...

Ramo

Seleccionar...

Fuente de Financiamiento Estatal

Monto

Ingrese Monto

Porcentaje

Ingrese Solo Texto

Fuente de Financiamiento Privada

Monto

Ingrese Monto

Porcentaje

Fuente de Financiamiento Municipal

Monto

Ingrese Monto

Porcentaje

Ingrese Solo Texto

Aportaciones Federales a las Entidades Federativas y Municipios (1)

Programa Presupuestal

Seleccionar...

Monto

Ingrese Monto

Porcentaje

Aportaciones Federales a las Entidades Federativas y Municipios (2)

Programa Presupuestal

Seleccionar...

Monto

Ingrese Monto

Porcentaje

Fuente de Financiamiento, Grupo Funcional: Gobierno

Programa Presupuestal

Seleccionar...

Monto

Ingrese Monto

Porcentaje

Fuente de Financiamiento, Grupo Funcional: Desarrollo Económico o Social (1)

Programa

Seleccionar...

Monto

Ingrese Monto

Porcentaje

Fuente de Financiamiento, Grupo Funcional: Desarrollo Económico o Social (2)

Programa Presupuestal

Seleccionar...

Monto

Ingrese Monto

Porcentaje

Si el proyecto tiene concurrencia con otro proyecto de recursos FAIS (FISE o FAISMUN), capturar el folio del proyecto:

MÓDULO FINANCIAMIENTO BANOBRAS

SOLVENTAR(0)

Utilizará recursos de Financiamiento BANOBRAS

NO

PERIODO EN EL QUE SE EJECUTARÁ LA OBRA

SOLVENTAR(0)

Fecha de captura del proyecto	*Fecha de Inicio	*Fecha de Fin
02/06/2023	01/08/2023	31/12/2023

PROGRAMACIÓN DE TRABAJOS

SOLVENTAR(0)

Eta	Descripción de los trabajos principales por etapa de la obra	Avance de la obra (%)
Inicio :	SE REALIZARÁ EL TRAZO Y NIVELACIÓN DEL ÁREA SOBRE LA QUE SE EJECUTARÁN LOS TRABAJOS, PROCEDIENDO A LA EJECUCIÓN DE LOS CONCEPTOS PRELIMINARES.	10
Desarrollo :	CONSTRUCCIÓN DE CIMENTACIÓN, RELLENOS, CONSTRUCCIÓN DE ESTRUCTURA, ISNTALACION DE LÁMINA	80
Conclusión :	FINALMENTE SE PROCEDERÁ A REALIZAR LA LIMPIEZA GRUESA DE LA ZONA DE TRABAJO, PINTURA, Y LIMPIEZA FINA.	10
		100

FIRMA ELECTRÓNICA



BIENESTAR
SECRETARÍA DE BIENESTAR



2023
AÑO DE
Francisco
VILLA
EL REVOLUCIONARIO DEL PUEBLO

CAPTURA DE PROYECTOS
POR MUNICIPIO

MIDS
MINISTERIO DE INVERSIÓN PARA
EL DESARROLLO SOCIAL

Usuario: MENDEZ AGUILAR LUIS OMAR, FMEX1505702

INDICE_(FAIS2023.pkg_faishs)| MONITOR FISIMDF_(FAIS2023.pkg_monitor_fismdf.fs?pi_entidad_federativa=15&pi_municipio=0)| INFORMACION FISIMDF_(FAIS2023.pkg_informacion_fismdf.fs?pi_entidad_federativa=15&pi_municipio=15057)|

PROYECTOS Financiamiento BANOBRAS y RENDIMIENTOS PRODIMDF GASTOS INDIRECTOS

CAPTURA DE PROYECTOS FAISMUN APLICABLE AL MUNICIPIO DE NAUCALPAN DE JUÁREZ

IDENTIFICACIÓN GEOGRÁFICA DEL PROYECTO

SOLVENTAR(0)

Id del Proyecto: 115917

Tipo de proyecto: PROYECTO FAISMUN

*Entidad Federativa: 15 MÉXICO

*Municipio: 15057 NAUCALPAN DE JUÁREZ

Grado de Rezago Social del Municipio: MUY BAJO

*Localidad: 150570001 150570001 NAUCALPAN DE JUÁREZ

Si no encontro su localidad, cotejar en el siguiente enlace [CENFEMUL](#)

La localidad cuenta con población indígena o afroamericana

Grado de Rezago Social de la Localidad: MUY BAJO

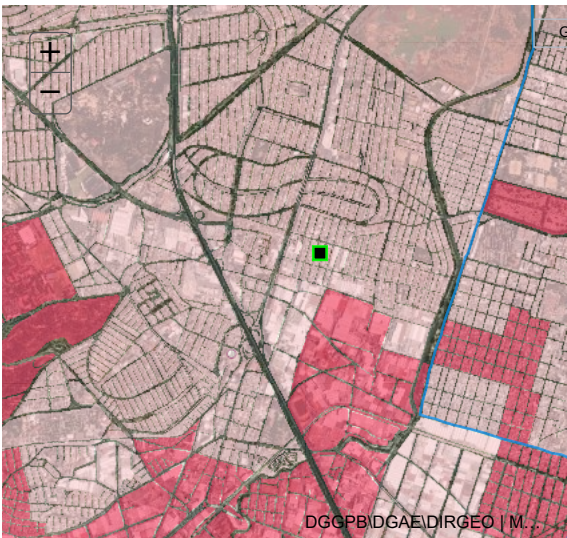
¿En dónde aplica?: POBREZA EXTREMA

¿La localidad tiene ZAP Urbana?: SI

*¿La población beneficiaria de la obra se encuentra dentro de la ZAP urbana?: NO

*Latitud: 19.48491701489026 *Longitud: -99.22756802431248

Geometría (marcadores,poligonos,lineas): 0 1 0



DOMICILIO GEOGRÁFICO

SOLVENTAR(0)

Entidad Federativa: 15 MÉXICO

Municipio: 15057 NAUCALPAN DE JUÁREZ

Localidad: 150570001 NAUCALPAN DE JUÁREZ

El domicilio geografico del proyecto se encuentra referido a una: Zona Urbana o Rural (con Amanzanamiento)

*Tipo de Vialidad: CALLE *Nombre de vialidad: C Ninguno:

Sin Numero Exterior(SN): Domicilio Conocido Numero Exterior Anterior: Num. Exterior: 33 Alfabetico

Num. Interior: Alfabetico Sin número interior

*Código Postal: 53330 Ninguno

*Tipo de Asentamiento: COLONIA *Nombre del Asentamiento: CERVECERA MODELO Otro: CERVECERA MODELO Ninguno

Identificar y registrar el nombre de las entre vialidades y la vialidad posterior del Domicilio

Entre Vialidad 1: *Tipo de Vialidad: CALLE *Nombre de vialidad: B Ninguno

Entre Vialidad 2: *Tipo de Vialidad: NINGUNO *Nombre de vialidad: NINGUNO Ninguno

Vialidad Posterior: *Tipo de Vialidad: NINGUNO *Nombre de vialidad: NINGUNO Ninguno

*Descripción de ubicación: CALLE C 33 COLONIA CERVECERA MODELO C.P. 53330 EN NAUCALPAN DE JUÁREZ, LOCALIDAD NAUCALPAN DE JUÁREZ, ESTADO DE MÉXICO.

Dirección completa del domicilio del Proyecto: CALLE C 33 INTERIOR SN, COLONIA CERVECERA MODELO, CP. 53330 NAUCALPAN DE JUÁREZ, NAUCALPAN DE JUÁREZ MÉXICO ENTRE CALLE B Y NINGUNO NINGUNO, NINGUNO NINGUNO CALLE C 33 COLONIA CERVECERA MODELO C.P. 53330 EN NAUCALPAN DE JUÁREZ, LOCALIDAD NAUCALPAN DE JUÁREZ, ESTADO DE MÉXICO.

IDENTIFICACIÓN DEL PROYECTO

SOLVENTAR(0)

*Tipo de incidencia del Proyecto: 01 DIRECTA

*Seleccione el Rubro: 0115.INFRAESTRUCTURA BÁSICA S. EDUCACIÓN

*Seleccione la Subclasificación del Proyecto: 23125.PRIMARIA U HOMÓLOGO (TECHADO EN ÁREA DE IB)

*Seleccione la Modalidad del Proyecto: 02.CONSTRUCCIÓN

*¿El proyecto cuenta con más de una subclasificación?: NO

Nombre sugerido del Proyecto: EN NAUCALPAN DE JUÁREZ LOCALIDAD NAUCALPAN DE JUÁREZ ASENTAMIENTO Seleccione un Asentamiento

*Nombre del Proyecto: CONSTRUCCIÓN DE TECHADO EN ÁREA DE IMPARTICIÓN DE EDUCACIÓN FÍSICA Y REHABILITACIÓN DE CANCHA DEPORTIVA EN ESCUELA PRIMARIA U HOMOLOGO AMÍN GUINDÍ CCT 15EPR0294A EN COLONIA CERVECERA MODELO

Consideraciones señaladas en el catálogo de los Secretaría de Educación Pública (SEP). De igual forma podrán realizarse proyectos integrales en participación con programas federales y estatales que otorguen subsidios para este fin. Sólo para escuelas públicas que tengan clave y estén autorizados los gastos operativos por la instancia normativa federal o estatal.

*Descripción detallada del proyecto: TRAZO Y NIVELACION, EXCAVACIONES, CONSTRUCCIÓN DE CIMENTACIÓN, CONSTRUCCIÓN DE ESTRUCTURA, INSTALACION DE LAMINA, PINTURA Y LIMPIEZA

*¿Por qué es importante la obra?:

PROMOVER LA MEJORA EN LAS INSTALACIONES DEPORTIVAS DEL SECTOR DE EDUCACION, MEDIANTE LA IMPLEMENTACION DE UN TECHADO QUE GARANTICE LA SEGURIDAD ESTRUCTURAL PARA PROTEGER ASI A LOS ALUMNOS Y PADRES DE FAMILIA QUE VISITEN LAS INSTALACIONES.

*¿Cuáles fueron los datos del IAP en los que se apoyó para la planeación de este proyecto?:

CON BASE EN EL INFORME ANUAL SOBRE LA SITUACION DE POBREZA Y REZAGO SOCIAL DEL AÑO 2023 SE IDENTIFICARON LAS CARENCIAS DE LA POBLACION EN MATERIA EDUCATIVA ACCESO A SERVICIOS DE SALUD. SEGURIDAD SOCIAL Y SERVICIOS BASICOS EN VIVIENDA DE LOS HABITANTES.

*¿De qué manera participó la ciudadanía en a la decisión de la realización del proyecto?:

SOLICITUDES POR PARTE DE LOS PADRES DE FAMILIA Y PERSONAL DOCENTE DE LAS INSTITUCIONES EDUCATIVAS PARA LA CONSTRUCCION DE TECHADOS EN LAS AREAS DEPORTIVAS DE LAS ESCUELAS.

*Informe disponible en el Diario Oficial de la Federación

FACTIBILIDAD DEL PROYECTO

SOLVENTAR(0)

SITUACIÓN LEGAL DE LA PROPIEDAD

El bien es público

SI

DECLARATORIAS

Se cuenta con derecho de vía

NO APLICA

☒

Me doy por enterado que para el presente proyecto de infraestructura vial, en cuyo caso el presupuesto no contemple la instalación de servicios básicos de alcantarillado, drenaje, red de agua potable y electrificación, el costo de estos trabajos será aportación de la entidad federativa o municipio, comprometiéndose éstos a que dicha infraestructura, se encuentre integrada y en funcionamiento al finalizar el presente proyecto.

☒

Manifiesto que tenemos conocimiento de que éste proyecto debe sujetarse a los costos paramétricos de la entidad federativa, y nos comprometemos a justificar ante los órganos fiscalizadores las variaciones que, en su caso, excedan de dichos costos.

☒

Manifiesto contar con todos los permisos liberados, vigentes y necesarios para la correcta ejecución del proyecto.**

METAS FÍSICAS DEL PROYECTO (ACCIONES Y BENEFICIARIOS PROGRAMADOS)

SOLVENTAR(0)

Monto Total a invertir

\$

2,272,033.18

Monto Unitario

\$

6,926.93

Población Beneficiaria Total

92

Acciones Programadas y Beneficiarios Programados

*Cantidad

328.00

*¿Qué Unidad de Medida aplica?

Metros Cuadrados

Identificación de personas beneficiarias por género y adscripción étnica

Masculina

46

Femenina

46

Indígena

0

Afromexicana

0

Población que no se autoadscribe como indígena o afrodescendiente

46

*Viviendas beneficiadas

92

Monto planeado del Proyecto FAISMUN

\$

2,272,033.18

Monto Subclasificación adicional directa

0

Monto Subclasificación adicional complementaria

0

Rendimientos Financieros 2023

Ingrese Monto

Institución Ejecutora

1445

1445 Municipio de Naucalpan de Juárez

Beneficios Esperados del Proyecto

PROTECCION CONTRA LOS RAYOS UV PARA LOS ALUMNOS Y DOCENTES, PROTECCIO

CONCURRENCIA APLICABLE AL PROYECTO

SOLVENTAR(0)

ADJUNTAR ANEXO I

Ramo

Seleccionar...

Ramo

Seleccionar...

Ramo

Seleccionar...

Ramo

Seleccionar...

Ramo

Seleccionar...

Fuente de Financiamiento Estatal

Monto

Ingrese Monto

Porcentaje

Nombre del Programa

Ingrese Solo Texto

Fuente de Financiamiento Privada

Monto

Ingrese Monto

Porcentaje

Fuente de Financiamiento Municipal

Monto

Ingrese Monto

Porcentaje

Nombre del Programa

Ingrese Solo Texto

Aportaciones Federales a las Entidades Federativas y Municipios (1)

Programa Presupuestal

Seleccionar...

Monto

Ingrese Monto

Porcentaje

Aportaciones Federales a las Entidades Federativas y Municipios (2)

Programa Presupuestal

Seleccionar...

Monto

Ingrese Monto

Porcentaje

Fuente de Financiamiento, Grupo Funcional: Gobierno

Programa Presupuestal

Seleccionar...

Monto

Ingrese Monto

Porcentaje

Fuente de Financiamiento, Grupo Funcional: Desarrollo Económico o Social (1)

Programa

Seleccionar...

Monto

Ingrese Monto

Porcentaje

Fuente de Financiamiento, Grupo Funcional: Desarrollo Económico o Social (2)

Programa Presupuestal

Seleccionar...

Monto

Ingrese Monto

Porcentaje

Si el proyecto tiene concurrencia con otro proyecto de recursos FAIS (FISE o FAISMUN), capturar el folio del proyecto:

MÓDULO FINANCIAMIENTO BANOBRAS

SOLVENTAR(0)

Utilizará recursos de Financiamiento BANOBRAS

NO

PERIODO EN EL QUE SE EJECUTARÁ LA OBRA

SOLVENTAR(0)

Fecha de captura del proyecto	*Fecha de Inicio	*Fecha de Fin
03/06/2023	01/08/2023	31/12/2023

PROGRAMACIÓN DE TRABAJOS

SOLVENTAR(0)

Etap	Descripción de los trabajos principales por etapa de la obra	Avance de la obra (%)
Inicio :	SE REALIZARÁ EL TRAZO Y NIVELACIÓN DEL ÁREA SOBRE LA QUE SE EJECUTARÁN LOS TRABAJOS, PROCEDIENDO A LA EJECUCIÓN DE LOS CONCEPTOS PRELIMINARES.	10
Desarrollo :	CONSTRUCCIÓN DE CIMENTACIÓN, RELLENOS, CONSTRUCCIÓN DE ESTRUCTURA, ISNTALACION DE LÁMINA	80
Conclusión :	FINALMENTE SE PROCEDERÁ A REALIZAR LA LIMPIEZA GRUESA DE LA ZONA DE TRABAJO, PINTURA, Y LIMPIEZA FINA.	10
		100

FIRMA ELECTRÓNICA



BIENESTAR
SECRETARÍA DE BIENESTAR



2023
AÑO DE
Francisco
VILLA
EL REVOLUCIONARIO DEL PUEBLO

CAPTURA DE PROYECTOS POR MUNICIPIO

MIDS
MÓDULO DE INVERSIÓN PARA
EL DESARROLLO SOCIAL

Usuario: MENDEZ AGUILAR LUIS OMAR, FMEX1505702

índice_(FAIS2023.pkg_faís.fs)| MONITOR FISMDF_(FAIS2023.pkg_monitor_fismdf.fs?pi_entidad_federativa=15&pi_municipio=0)| INFORMACION FISMDF_(FAIS2023.pkg_informacion_fismdf.fs?pi_entidad_federativa=15&pi_municipio=15057)|

PROYECTOS Financiamiento BANOBRAS y RENDIMIENTOS PRODIMDF GASTOS INDIRECTOS

CAPTURA DE PROYECTOS FAISMUN APLICABLE AL MUNICIPIO DE NAUCALPAN DE JUÁREZ

IDENTIFICACIÓN GEOGRÁFICA DEL PROYECTO

SOLVENTAR(0)

Id del Proyecto: 115924

Tipo de proyecto: PROYECTO FAISMUN

*Entidad Federativa: 15 MÉXICO

*Municipio: 15057 NAUCALPAN DE JUÁREZ

Grado de Rezago Social del Municipio: MUY BAJO

*Localidad: 150570001 150570001 NAUCALPAN DE JUÁREZ

Si no encuentro su localidad, cotejar en el siguiente enlace [CENFEMUL](#)

La localidad cuenta con población indígena o afroamericana

Grado de Rezago Social de la Localidad: MUY BAJO

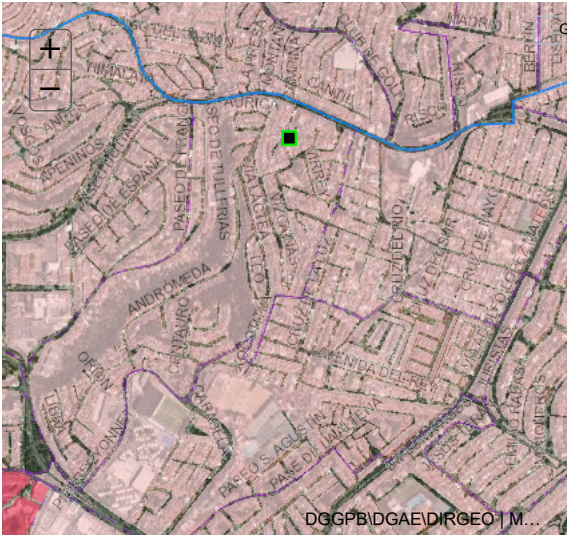
¿En dónde aplica?: POBREZA EXTREMA

¿La localidad tiene ZAP Urbana?: SI

*¿La población beneficiaria de la obra se encuentra dentro de la ZAP urbana?: NO

*Latitud: 19.518349606469688 *Longitud: -99.25293012871096

Geometría (marcadores,poligonos,lineas): 0 1 0



Galería

DOMICILIO GEOGRÁFICO

SOLVENTAR(0)

Entidad Federativa: 15 MÉXICO

Municipio: 15057 NAUCALPAN DE JUÁREZ

Localidad: 150570001 NAUCALPAN DE JUÁREZ

El domicilio geografico del proyecto se encuentra referido a una: Zona Urbana o Rural (con Amanzanamiento)

*Tipo de Vialidad: CERRADA

*Nombre de vialidad: RETORNO FUENTES DE SATÉLITE

Ninguno:

Sin Numero Exterior(SN): Domicilio Conocido

Numero Exterior Anterior: Num. Exterior: 8

Alfanumerico

Num. Interior: Sin número interior

SN

*Código Postal: 53119

Ninguno

*Tipo de Asentamiento: FRACCIONAMIENTO

*Nombre del Asentamiento: COLONIAL SATÉLITE

Otro: COLONIAL SATÉLITE

Ninguno

Identificar y registrar el nombre de las entre vialidades y la vialidad posterior del Domicilio

Entre Vialidad 1:

*Tipo de Vialidad: CALLE

*Nombre de vialidad: VÍA LACTEA

Ninguno

Entre Vialidad 2:

*Tipo de Vialidad: NINGUNO

*Nombre de vialidad: NINGUNO

Ninguno

Vialidad Posterior:

*Tipo de Vialidad: NINGUNO

*Nombre de vialidad: NINGUNO

Ninguno

*Descripción de ubicación

CERRADA RETORNO FUENTES DE SATÉLITE 8 FRACCIONAMIENTO COLONIAL SATÉLITE C.P. 53119 EN NAUCALPAN DE JUÁREZ, LOCALIDAD NAUCALPAN DE JUÁREZ, ESTADO DE MÉXICO.

Dirección completa del domicilio del Proyecto:

CERRADA RETORNO FUENTES DE SATÉLITE 8 INTERIOR SN, FRACCIONAMIENTO COLONIAL SATÉLITE, CP. 53119 NAUCALPAN DE JUÁREZ, NAUCALPAN DE JUÁREZ MÉXICO ENTRE CALLE VÍA LACTEA Y NINGUNO NINGUNO, NINGUNO NINGUNO CERRADA RETORNO FUENTES DE SATÉLITE 8 FRACCIONAMIENTO COLONIAL SATÉLITE C.P. 53119 EN NAUCALPAN DE JUÁREZ, LOCALIDAD NAUCALPAN DE

155

IDENTIFICACIÓN DEL PROYECTO

SOLVENTAR(0)

*Tipo de incidencia del Proyecto: 01 DIRECTA

*Seleccione el Rubro: 0115.INFRAESTRUCTURA BÁSICA S. EDUCACIÓN

*Seleccione la Subclasificación del Proyecto: 23112.PRESCOLAR U HOMÓLOGO (TECHADO EN ÁREA D

*Seleccione la Modalidad del Proyecto: 02.CONSTRUCCIÓN

*¿El proyecto cuenta con más de una subclasificación?: NO

Nombre sugerido del Proyecto: EN NAUCALPAN DE JUÁREZ LOCALIDAD NAUCALPAN DE JUÁREZ ASENTAMIENTO Seleccione un Asentamiento

*Nombre del Proyecto: CONSTRUCCIÓN DE TECHADO EN ÁREA DE IMPARTICIÓN DE EDUCACIÓN FÍSICA Y REHABILITACIÓN DE CANCHA DEPORTIVA EN PREESCOLAR U HOMOLOGO DR. JAIME TORRES BODET CCT 15DJN0080K EN FRACCIONAMIENTO COLONIAL SATÉLITE

Consideraciones señaladas en el catálogo de los Secretaría de Educación Pública (SEP). De igual forma podrán realizarse proyectos integrales en participación con programas federales y estatales que otorguen subsidios para este fin. Sólo para escuelas públicas que tengan clave y estén autorizados los gastos operativos por la instancia normativa federal o estatal.

*Descripción detallada del proyecto: TRAZO Y NIVELACION, EXCAVACIONES PARA LA CONSTRUCCIÓN DE CIMENTACIÓN PARA TECHADO, CONSTRUCCIÓN DE ESTRUCTURA METÁLICA PARA EL TECHADO, INSTALACION DE LAMINA COMO RECUBRIMIENTO DE LA CUBIERTA DEL TECHADO, PINTURA EN ESTRUCTURA Y LIMPIEZAAL FINAL DE LA OBRA

FACTIBILIDAD DEL PROYECTO SOLVENTAR(0)

METAS FÍSICAS DEL PROYECTO (ACCIONES Y BENEFICIARIOS PROGRAMADOS) SOLVENTAR(0)

CONCURRENCIA APLICABLE AL PROYECTO ☐ SOLVENTAR(0) ☐ ADJUNTAR ANEXO I

Si el proyecto tiene concurrencia con otro proyecto de recursos FAIS (FISE o FAISMUN), capturar el folio del proyecto:

PERIODO EN EL QUE SE EJECUTARÁ LA OBRA	SOLVENTAR(0
--	-------------

PROGRAMACIÓN DE TRABAJOS SOLVENTAR(0)

Fecha:19/06/2023 22:12:32
Cadena:ZpKMcxF8gBwCeq1qIemWhYnNmD677/QcDS8EWAkAI4xHVNfcMewI4Z2pWDI3ObPW6aswzqm7Qx5x+0ons25J2G2HzYOEYIjYvEOGJ/4VZCZrwOdkkIJ2ZE/Bp5uHwco99YueA/9IUCkast2U8324E3iCkl6n93MEgZGrToCcp+R2YwJx2ea0sU0nUvPejuX0EVmVYr3qzCyhuCkBgq5ALHIHPKEP3PP



BIENESTAR
SECRETARÍA DE BIENESTAR



2023
AÑO DE
Francisco
VILLA
EL REVOLUCIONARIO DEL PUEBLO

CAPTURA DE PROYECTOS POR MUNICIPIO

MIDS
MINISTERIO DE INVERSIÓN PARA
EL DESARROLLO SOCIAL

Usuario: MENDEZ AGUILAR LUIS OMAR, FMEX1505702

INDICE_(FAIS2023.pkg_faís.fs)| MONITOR FISDMF_(FAIS2023.pkg_monitor_fismdf.fs?pi_entidad_federativa=15&pi_municipio=0)| INFORMACION FISDMF_(FAIS2023.pkg_informacion_fismdf.fs?pi_entidad_federativa=15&pi_municipio=15057)|

PROYECTOS Financiamiento BANOBRAS y RENDIMIENTOS PRODIMDF GASTOS INDIRECTOS

CAPTURA DE PROYECTOS FAISMUN APLICABLE AL MUNICIPIO DE NAUCALPAN DE JUÁREZ

IDENTIFICACIÓN GEOGRÁFICA DEL PROYECTO

SOLVENTAR(0)

Id del Proyecto: 115931

Tipo de proyecto: PROYECTO FAISMUN

*Entidad Federativa: 15 MÉXICO

*Municipio: 15057 NAUCALPAN DE JUÁREZ

Grado de Rezago Social del Municipio: MUY BAJO

*Localidad: 150570001 150570001 NAUCALPAN DE JUÁREZ

Si no encuentro su localidad, cotejar en el siguiente enlace [CENFEMUL](#)

La localidad cuenta con población indígena o afromexicana

Grado de Rezago Social de la Localidad: MUY BAJO

¿En dónde aplica?: ZAP URBANA

¿La localidad tiene ZAP Urbana?: SI

*¿La población beneficiaria de la obra se encuentra dentro de la ZAP urbana?: SI

*¿En qué AGEB se encuentra la población beneficiaria?: 1505700012364

Favor de cotejar en el siguiente enlace electrónico [SISGE \(https://sisge.bienestar.gob.mx/SISGE/\)](#)

Multi ageb

*Latitud: 19.45373158009659 *Longitud: -99.28106926208297

Geometría (marcadores,poligonos,lineas): 0 0 0



Iniciando análisis geográfico...

DGGPB/DGAEDIRGEO | M...

DOMICILIO GEOGRÁFICO

SOLVENTAR(0)

Entidad Federativa: 15 MÉXICO

Municipio: 15057 NAUCALPAN DE JUÁREZ

Localidad: 150570001 NAUCALPAN DE JUÁREZ

El domicilio geografico del proyecto se encuentra referido a una: Zona Urbana o Rural (con Amanzanamiento)

*Tipo de Vialidad: CALLE

*Nombre de vialidad: RECURSOS HIDRÁULICOS

Ninguno:

Sin Numero Exterior(SN): Domicilio Conocido

Numero Exterior Anterior: Num. Exterior: Alfanumerico

Num. Interior: Alfanumerico

Sin número interior

*Código Postal: 53426

*Tipo de Asentamiento: COLONIA

*Nombre del Asentamiento: EMILIANO ZAPATA

Otro: EMILIANO ZAPATA

Ninguno

Identificar y registrar el nombre de las entre vialidades y la vialidad posterior del Domicilio

Entre Vialidad 1:

*Tipo de Vialidad: CALLE

*Nombre de vialidad: EMILIANO PORTES GIL

Entre Vialidad 2:

*Tipo de Vialidad: NINGUNO

*Nombre de vialidad: NINGUNO

Vialidad Posterior:

*Tipo de Vialidad: NINGUNO

*Nombre de vialidad: NINGUNO

*Descripción de ubicación

CALLE RECURSOS HIDRÁULICOS SIN NÚMERO COLONIA EMILIANO ZAPATA C.P. 53660 EN NAUCALPAN DE JUÁREZ LOCALIDAD NAUCALPAN DE JUÁREZ ESTADO DE MÉXICO.

Dirección completa del domicilio del Proyecto:

CALLE RECURSOS HIDRÁULICOS INTERIOR SN, . COLONIA EMILIANO ZAPATA, CP. 53426 NAUCALPAN DE JUÁREZ, NAUCALPAN DE JUÁREZ MÉXICO ENTRE CALLE EMILIANO PORTES GIL Y NINGUNO NINGUNO, NINGUNO NINGUNO CALLE RECURSOS HIDRÁULICOS SIN NÚMERO COLONIA EMILIANO ZAPATA C.P.

143

IDENTIFICACIÓN DEL PROYECTO

SOLVENTAR(0)

*Tipo de incidencia del Proyecto: 01 DIRECTA

*Seleccione el Rubro: 0115.INFRAESTRUCTURA BÁSICA S. EDUCACIÓN

*Seleccione la Subclasificación del Proyecto: 23125.PRIMARIA U HOMÓLOGO (TECHADO EN ÁREA DE IA)

*Seleccione la Modalidad del Proyecto: 02.CONSTRUCCIÓN

*¿El proyecto cuenta con más de una subclasificación?: NO

Nombre sugerido del Proyecto: DE PRIMARIA U HOMÓLOGO TECHADO EN ÁREA DE IMPARTICIÓN D EDUCACIÓN FÍSICA EN NAUCALPAN DE JUÁREZ LOCALIDAD NAUCALPAN DE JUÁREZ ASENTAMIENTO OTRO

*Nombre del Proyecto: CONSTRUCCIÓN DE TECHADO EN ÁREA DE IMPARTICIÓN DE EDUCACIÓN FÍSICA Y REHABILITACIÓN DE CANCHA DEPORTIVA EN ESCUELA PRIMARIA U HOMOLOGO GRAL. EMILIANO ZAPATA CCT 15EPR1711D EN COLONIA EMILIANO ZAPATA

Consideraciones señaladas en el catálogo de los Secretarías de Educación Pública (SEP). De igual forma podrán realizarse proyectos integrales en participación con programas federales Lineamientos Generales para la Operación del FAIS: y estatales que otorguen subsidios para este fin. Sólo para escuelas públicas que tengan clave y estén autorizados los gastos operativos por la instancia normativa federal o estatal.

*Descripción detallada del proyecto: TRAZO Y NIVELACION, EXCAVACIONES, CONSTRUCCIÓN DE CIMENTACIÓN, CONSTRUCCIÓN DE ESTRUCTURA, ISNTALACION DE LAMINA, PINTURA Y LIMPIEZA

FACTIBILIDAD DEL PROYECTO SOLVENTAR(0)

METAS FÍSICAS DEL PROYECTO (ACCIONES Y BENEFICIARIOS PROGRAMADOS) SOLVENTAR(0)

CONCURRENCIA APLICABLE AL PROYECTO	SOLVENTAR(0	ADJUNTAR ANEXO I
------------------------------------	-------------	------------------

Si el proyecto tiene concurrencia con otro proyecto de recursos FAIS (FISE o FAISMUN), capturar el folio del proyecto:

PERIODO EN EL QUE SE EJECUTARÁ LA OBRA	SOLVENTAR(0
--	-------------

PROGRAMACIÓN DE TRABAJOS	SOLVENTAR(0)
---------------------------------	---------------------

FIRMA ELECTRÓNICA

Fecha: 19/06/2023 22:13:11

Cadena: E5n6B8R/AlgY/OHQkz6TEXAuosrYtQu4r/BtBBpU1yGyb2wktTvUHwwdFWPt0AI1cdxVhA3SgwyuVqVeeYdCsnKFGRxoid/y/87xQhKlqQYfwlA9SWtffz9ehnV9nByrsaMk7leEZAeGGkbwp0CXj/CBAPx8OBE3tcq2s8hs7KeFMr/QPXorv0LDtLGtd9t7H1LCUsz6Vxr+TRmxL6pTB16ly6MsR4saqEm



2023
AÑO DE
Francisco
VILA
EL REVOLUCIONARIO DEL PUEBLO

CAPTURA DE PROYECTOS POR MUNICIPIO



Usuario: **MENDEZ AGUILAR LUIS OMAR**, FMEX1505702

INDICE (FAIS2023.pkg_faís.fs)| MONITOR FISMD (FAIS2023.pkg_monitor_fismdf.fs?pi_entidad_federativa=15&pi_municipio=0)| INFORMACION FISMD (FAIS2023.pkg_informacion_fismdf.fs?pi_entidad_federativa=15&pi_municipio=15057)|

PROYECTOS	Financiamiento BANOBRAS y RENDIMIENTOS	PRODIMDF	GASTOS INDIRECTOS
-----------	--	----------	-------------------

CAPTURA DE PROYECTOS FAISMUN APLICABLE AL MUNICIPIO DE NAUCALPAN DE JUÁREZ

IDENTIFICACIÓN GEOGRÁFICA DEL PROYECTO

SOLVENTAR(0

Id del Proyecto: 115934

Tipo de proyecto: PROYECTO FAISMUN

*Entidad Federativa: 15 MÉXICO

*Municipio: 15057 NAUCALPAN DE JUÁREZ

Grado de Rezago Social del Municipio: MUY BAJO

*Localidad: 150570001 150570001 NAUCALPAN DE JUÁREZ

Si no encuentro su localidad, cotejar en el siguiente enlace [CENFEMUL](#)

La localidad cuenta con población indígena o afromexicana

Grado de Rezago Social de la Localidad: MUY BAJO

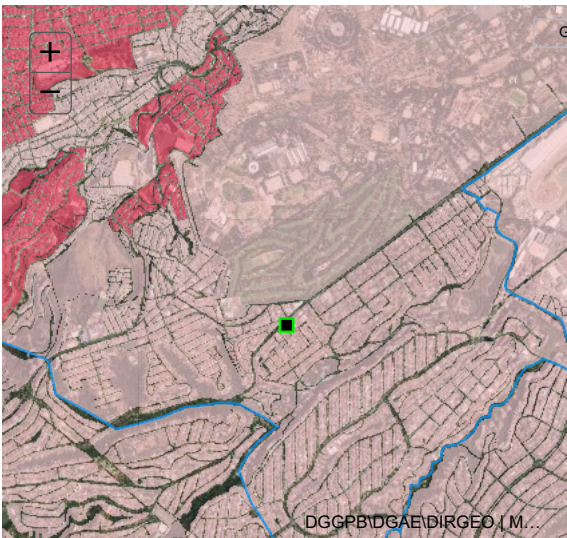
¿En dónde aplica?: POBREZA EXTREMA

¿La localidad tiene ZAP Urbana?: SI

*¿La población beneficiaria de la obra se encuentra dentro de la ZAP urbana?: NO

*Latitud: 19.42913366838379 *Longitud: -99.24091646262669

Geometría (marcadores,polígonos,líneas): 0 1 0



DOMICILIO GEOGRÁFICO

SOLVENTAR(0

Entidad Federativa:			
15	MÉXICO		
Municipio:			
15057	NAUCALPAN DE JUÁREZ		
Localidad:			
150570001	NAUCALPAN DE JUÁREZ		
<p>El domicilio geografico del proyecto se encuentra referido a una: ▼</p> <p>Zona Urbana o Rural (con Amanzamiento)</p>			
*Tipo de Vialidad:		*Nombre de vialidad:	
AVENIDA ▼		LA HERRADURA	
Sin Numero Exterior(SN):		Numero Exterior Anterior:	
<input type="checkbox"/>		<input type="checkbox"/>	
Domicilio Conocido		Num. Exterior:	
<input type="checkbox"/>		<input type="checkbox"/>	
Num. Interior:		Alfanumerico	
<input type="text"/>		<input type="text"/>	
SN		Sin número interior	
<input checked="" type="checkbox"/> SIN NUMERO INTERIOR (SN) ▼			
*Código Postal:		Ninguno	
53840 ▼		<input type="checkbox"/>	
*Tipo de Asentamiento:		*Nombre del Asentamiento:	
FRACCION ▼		LOMAS DEL HUIZACHAL ▼	
		OTRO: LOMAS DEL HUIZACHAL	
		<input type="checkbox"/>	
<p>Identificar y registrar el nombre de las entre vialidades y la vialidad posterior del Domicilio</p> <p>Entre Vialidad 1:</p>			
*Tipo de Vialidad:		*Nombre de vialidad:	
CALLE ▼		GENERAL PLUTARCO ELÍAS CALLES	
<input type="checkbox"/>		<input type="checkbox"/>	
Entre Vialidad 2:		*Nombre de vialidad:	
*Tipo de Vialidad:		Ninguno	
NINGUNO ▼		NINGUNO	
<input checked="" type="checkbox"/>		<input checked="" type="checkbox"/>	
Vialidad Posterior:		*Nombre de vialidad:	
*Tipo de Vialidad:		Ninguno	
NINGUNO ▼		NINGUNO	
<input checked="" type="checkbox"/>		<input checked="" type="checkbox"/>	
*Descripción de ubicación		Dirección completa del domicilio del Proyecto:	
AVENIDA LA HERRADURA 2 FRACCIONAMIENTO LOMAS DEL HUIZACHAL C.P. 53840 EN NAUCALPAN DE JUÁREZ, LOCALIDAD NAUCALPAN DE JUÁREZ, ESTADO DE MÉXICO.		AVENIDA LA HERRADURA 2 INTERIOR SN, , FRACCION LOMAS DEL HUIZACHAL, CP. 53840 NAUCALPAN DE JUÁREZ, NAUCALPAN DE JUÁREZ MÉXICO ENTRE CALLE GENERAL PLUTARCO ELÍAS CALLES Y NINGUNO NINGUNO, NINGUNO NINGUNO AVENIDA LA HERRADURA 2 FRACCIONAMIENTO LOMAS DEL HUIZACHAL C.P.	

IDENTIFICACIÓN DEL PROYECTO

SOLVENTAR(0

*Tipo de incidencia del Proyecto:	01 DIRECTA
*Seleccione el Rubro:	0115.INFRAESTRUCTURA BÁSICA S. EDUCACIÓN
*Seleccione la Subclasificación del Proyecto:	23125.PRIMARIA U HOMÓLOGO (TECHADO EN ÁREA DE IM
*Seleccione la Modalidad del Proyecto:	02.CONSTRUCCIÓN
*¿El proyecto cuenta con más de una subclasificación?:	NO
Nombre sugerido del Proyecto:	EN NAUCALPAN DE JUÁREZ LOCALIDAD NAUCALPAN DE JUÁREZ ASENTAMIENTO
*Nombre del Proyecto:	Seleccione un Asentamiento CONSTRUCCIÓN DE TECHADO EN ÁREA DE IMPARTICIÓN DE EDUCACIÓN FÍSICA Y REHABILITACIÓN DE CANCHA DEPORTIVA EN ESCUELA PRIMARIA U HOMOLOGO ADAMO PAGLIAI CCT 15DPR0739D EN FRACCIONAMIENTO LOMAS DEL HUIZACHAL
Consideraciones señaladas en el catálogo de los Lineamientos Generales para la Operación del FAIS y estatales que otorguen subsidios para este fin. Sólo para escuelas públicas que tengan clave y estén autorizados los gastos por la instancia normativa federal o estatal.	
*Descripción detallada del proyecto:	TRAZO Y NIVELACION, EXCAVACIONES, CONSTRUCCIÓN DE CIMENTACIÓN, CONSTRUCCIÓN DE ESTRUCTURA, ISNTALACION DE LAMINA, PINTURA Y LIMPIEZA

*¿Por qué es importante la obra?:

PROMOVER LA MEJORA EN LAS INSTALACIONES DEPORTIVAS DEL SECTOR DE EDUCACION, MEDIANTE LA IMPLEMENTACION DE UN TECHADO QUE GARANTICE LA SEGURIDAD ESTRUCTURAL PARA PROTEGER ASI A LOS ALUMNOS Y PADRES DE FAMILIA QUE VISITEN LAS INSTALACIONES.

*¿Cuáles fueron los datos del IAP en los que se apoyó para la planeación de este proyecto?:

CON BASE EN EL INFORME ANUAL SOBRE LA SITUACION DE POBREZA Y REZAGO SOCIAL DEL AÑO 2023 SE IDENTIFICARON LAS CARENCIAS DE LA POBLACION EN MATERIA EDUCATIVA ACCESO A SERVICIOS DE SALUD. SEGURIDAD SOCIAL Y SERVICIOS BASICOS EN VIVIENDA DE LOS HABITANTES.

*¿De qué manera participó la ciudadanía en a la decisión de la realización del proyecto?:

SOLICITUDES POR PARTE DE LOS PADRES DE FAMILIA Y PERSONAL DOCENTE DE LAS INSTITUCIONES EDUCATIVAS PARA LA CONSTRUCCION DE TECHADOS EN LAS AREAS DEPORTIVAS DE LAS ESCUELAS.

*Informe disponible en el Diario Oficial de la Federación

FACTIBILIDAD DEL PROYECTO

SOLVENTAR(0)

SITUACIÓN LEGAL DE LA PROPIEDAD

El bien es público

SI

DECLARATORIAS

Se cuenta con derecho de vía

NO APLICA

☒ Me doy por enterado que para el presente proyecto de infraestructura vial, en cuyo caso el presupuesto no contemple la instalación de servicios básicos de alcantarillado, drenaje, red de agua potable y electrificación, el costo de estos trabajos será aportación de la entidad federativa o municipio, comprometiéndose éstos a que dicha infraestructura, se encuentre integrada y en funcionamiento al finalizar el presente proyecto.

☒ Manifiesto que tenemos conocimiento de que éste proyecto debe sujetarse a los costos paramétricos de la entidad federativa, y nos comprometemos a justificar ante los órganos fiscalizadores las variaciones que, en su caso, excedan de dichos costos.

☒ Manifiesto contar con todos los permisos liberados, vigentes y necesarios para la correcta ejecución del proyecto.**

METAS FÍSICAS DEL PROYECTO (ACCIONES Y BENEFICIARIOS PROGRAMADOS)

SOLVENTAR(0)

Monto Total a invertir

\$ 2,272,033.68

Monto Unitario

\$ 6,224.75

Población Beneficiaria Total

259

Acciones Programadas y Beneficiarios Programados

*Cantidad

365.00

*¿Qué Unidad de Medida aplica?

Metros Cuadrados

Identificación de personas beneficiarias por género y adscripción étnica

Masculina

130

Femenina

129

*Viviendas beneficiadas

259

Monto planeado del Proyecto FAISMUN

\$ 2,272,033.68

Monto Subclasificación adicional directa

0

Monto Subclasificación adicional complementaria

0

Indígena

0

Afromexicana

0

Población que no se autoadscribe como indígena o afrodescendiente

130

Femenina

0

Femenina

0

Femenina

129

Rendimientos Financieros 2023

Ingrese Monto

Institución Ejecutora

1445 1445 Municipio de Naucalpan de Juárez

Beneficios Esperados del Proyecto

PROTECCION CONTRA LOS RAYOS UV PARA LOS ALUMNOS Y DOCENTES, PROTECCIO

CONCURRENCIA APLICABLE AL PROYECTO

SOLVENTAR(0)

ADJUNTAR ANEXO I

Ramo

Seleccionar...

Ramo

Seleccionar...

Ramo

Seleccionar...

Ramo

Seleccionar...

Ramo

Seleccionar...

Fuente de Financiamiento Estatal

Monto

Ingrese Monto

Porcentaje

Nombre del Programa

Ingrese Solo Texto

Fuente de Financiamiento Privada

Monto

Ingrese Monto

Porcentaje

Fuente de Financiamiento Municipal

Monto

Ingrese Monto

Porcentaje

Nombre del Programa

Ingrese Solo Texto

Aportaciones Federales a las Entidades Federativas y Municipios (1)

Programa Presupuestal

Seleccionar...

Monto

Ingrese Monto

Porcentaje

Aportaciones Federales a las Entidades Federativas y Municipios (2)

Programa Presupuestal

Seleccionar...

Monto

Ingrese Monto

Porcentaje

Fuente de Financiamiento, Grupo Funcional: Gobierno

Programa Presupuestal

Seleccionar...

Monto

Ingrese Monto

Porcentaje

Fuente de Financiamiento, Grupo Funcional: Desarrollo Económico o Social (1)

Programa

Seleccionar...

Monto

Ingrese Monto

Porcentaje

Fuente de Financiamiento, Grupo Funcional: Desarrollo Económico o Social (2)

Programa Presupuestal

Seleccionar...

Monto

Ingrese Monto

Porcentaje

Si el proyecto tiene concurrencia con otro proyecto de recursos FAIS (FISE o FAISMUN), capturar el folio del proyecto:

MÓDULO FINANCIAMIENTO BANOBRAS

SOLVENTAR(0)

Utilizará recursos de Financiamiento BANOBRAS

NO

PERIODO EN EL QUE SE EJECUTARÁ LA OBRA

SOLVENTAR(0)

Fecha de captura del proyecto	*Fecha de Inicio	*Fecha de Fin
03/06/2023	01/08/2023	31/12/2023

PROGRAMACIÓN DE TRABAJOS

SOLVENTAR(0)

Etap	Descripción de los trabajos principales por etapa de la obra	Avance de la obra (%)
Inicio :	SE REALIZARÁ EL TRAZO Y NIVELACIÓN DEL ÁREA SOBRE LA QUE SE EJECUTARÁN LOS TRABAJOS, PROCEDIENDO A LA EJECUCIÓN DE LOS CONCEPTOS PRELIMINARES.	10
Desarrollo :	CONSTRUCCIÓN DE CIMENTACIÓN, RELLENOS, CONSTRUCCIÓN DE ESTRUCTURA, ISNTALACION DE LÁMINA	80
Conclusión :	FINALMENTE SE PROCEDERÁ A REALIZAR LA LIMPIEZA GRUESA DE LA ZONA DE TRABAJO, PINTURA, Y LIMPIEZA FINA.	10
		100

FIRMA ELECTRÓNICA

Fecha:19/06/2023 22:13:51
Cadena:fkZieTssNeGT2RVwIz+SfYI+AXfsv/1x9mH6baCEOJ/oDrDFsimjcxksOJHXhjcHiU9fTt9SLmnAtNACRkmTJkdHersq+h4qQWe7yWr8YEpByFqeijB6d2LGq/IPYOx6cHxS0wgp2PPuRf1dGfCp5F+fmNxr7QBHbdvoPGdN+QOV54153daPrqPejoYQIfZ/MC1urDxeaR/xjT30T/R2yhMCZ7H2M6Hhrcf

Usuario: MENDEZ AGUILAR LUIS OMAR, FMEX1505702

INDICE_(FAIS2023.pkg_faiss.fs)| MONITOR FISMDF_(FAIS2023.pkg_monitor_fismdf.fs?pi_entidad_federativa=15&pi_municipio=0)| INFORMACION FISMDF_(FAIS2023.pkg_informacion_fismdf.fs?pi_entidad_federativa=15&pi_municipio=15057)|

PROYECTOS Financiamiento BANOBRAS y RENDIMIENTOS PRODIMDF GASTOS INDIRECTOS

CAPTURA DE PROYECTOS FAISMUN APLICABLE AL MUNICIPIO DE NAUCALPAN DE JUÁREZ

IDENTIFICACIÓN GEOGRÁFICA DEL PROYECTO SOLVENTAR(0)

Id del Proyecto:

115943

Tipo de proyecto:

PROYECTO FAISMUN

*Entidad Federativa:

15 MÉXICO

*Municipio:

15057 NAUCALPAN DE JUÁREZ

Grado de Rezago Social del Municipio:

MUY BAJO

*Localidad:

150570001 150570001 NAUCALPAN DE JUÁREZ

Si no encuentro su localidad, cotejar en el siguiente enlace

CENFEMUL

La localidad cuenta con población indígena o afroamericana

Grado de Rezago Social de la Localidad:

MUY BAJO

¿En dónde aplica?:

POBREZA EXTREMA

¿La localidad tiene ZAP Urbana?:

SI

*¿La población beneficiaria de la obra se encuentra dentro de la ZAP urbana?:

NO

*Latitud:

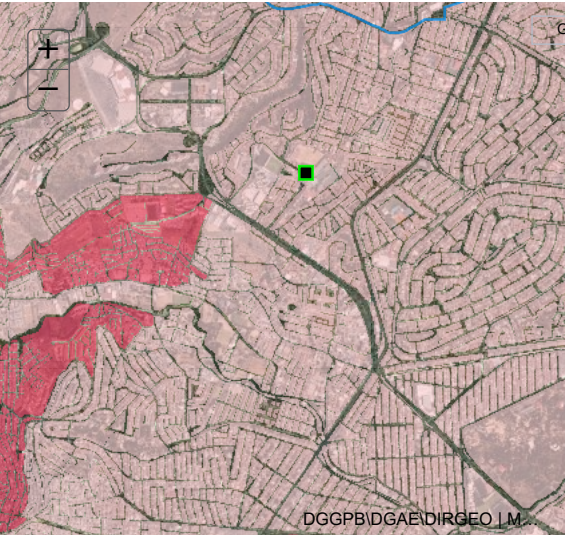
19.509484500107977

*Longitud:

-99.25468436323213

Geometría (marcadores,polígonos,líneas):

0 1 0



DOMICILIO GEOGRÁFICO SOLVENTAR(0)

Entidad Federativa:

15 MÉXICO

Municipio:

15057 NAUCALPAN DE JUÁREZ

Localidad:

150570001 NAUCALPAN DE JUÁREZ

El domicilio geografico del proyecto se encuentra referido a una:

Zona Urbana o Rural (con Amanzanamiento)

*Tipo de Vialidad:

AVENIDA

*Nombre de vialidad:

CRISTOBAL COLÓN

Ninguno:

☐

Sin Numero Exterior(SN):

☐

Domicilio Conocido

☐

Numero Exterior Anterior:

Num. Exterior:

73

Alfanumerico

Num. Interior:

Alfanumerico

Sin número interior

☒ SIN NUMERO INTERIOR (SN)

*Código Postal:

53117

Ninguno

☐

*Tipo de Asentamiento:

FRACCIONAMIENTO

*Nombre del Asentamiento:

CRISTÓBAL COLÓN

Otro:

CRISTÓBAL COLÓN

Ninguno

☐

Identificar y registrar el nombre de las entre vialidades y la vialidad posterior del Domicilio

Entre Vialidad 1:

*Tipo de Vialidad:

CALLE

*Nombre de vialidad:

PIERRE LEONEL

Ninguno

☐

Entre Vialidad 2:

*Tipo de Vialidad:

NINGUNO

*Nombre de vialidad:

NINGUNO

Ninguno

☒

Vialidad Posterior:

*Tipo de Vialidad:

NINGUNO

*Nombre de vialidad:

NINGUNO

Ninguno

☒

*Descripción de ubicación

AVENIDA CRISTÓBAL COLÓN 79
FRACCIONAMIENTO CRISTÓBAL COLÓN
C.P. 53117 EN NAUCALPAN DE JUÁREZ,
LOCALIDAD NAUCALPAN DE JUÁREZ,
ESTADO DE MÉXICO.

Dirección completa del domicilio del Proyecto:

AVENIDA CRISTOBAL COLÓN 73 INTERIOR SN, ,
FRACCIONAMIENTO CRISTÓBAL COLÓN, CP. 53117
NAUCALPAN DE JUÁREZ, NAUCALPAN DE JUÁREZ MÉXICO
ENTRE CALLE PIERRE LEONEL Y NINGUNO NINGUNO, NINGUNO NINGUNO
AVENIDA CRISTÓBAL COLÓN 79 FRACCIONAMIENTO CRISTÓBAL COLÓN C.P.
53117 EN NAUCALPAN DE JUÁREZ, LOCALIDAD NAUCALPAN DE JUÁREZ, ESTADO

IDENTIFICACIÓN DEL PROYECTO SOLVENTAR(0)

*Tipo de incidencia del Proyecto:

01 DIRECTA

*Seleccione el Rubro:

0115.INFRAESTRUCTURA BÁSICA S. EDUCACIÓN

*Seleccione la Subclasificación del Proyecto:

23125.PRIMARIA U HOMÓLOGO (TECHADO EN ÁREA DE IB

*Seleccione la Modalidad del Proyecto:

02.CONSTRUCCIÓN

*¿El proyecto cuenta con más de una subclasificación?:

NO

Nombre sugerido del Proyecto:

EN NAUCALPAN DE JUÁREZ LOCALIDAD NAUCALPAN DE JUÁREZ ASENTAMIENTO

*Nombre del Proyecto:

CONSTRUCCIÓN DE TECHADO EN ÁREA DE IMPARTICIÓN DE EDUCACIÓN FÍSICA Y REHABILITACIÓN DE CANCHA DEPORTIVA EN ESCUELA PRIMARIA U HOMOLOGO FORD NÚM. 117 CCT 15DPR2569N EN FRACCIONAMIENTO CRISTÓBAL COLÓN

Consideraciones señaladas en el catálogo de los

Secretaría de Educación Pública (SEP). De igual forma podrán realizarse proyectos integrales en participación con programas federales y estatales que otorguen subsidios para este fin. Sólo para escuelas públicas que tengan clave y estén autorizados los gastos operativos por la instancia normativa federal o estatal.

*Descripción detallada del proyecto:

TRAZO Y NIVELACION, EXCAVACIONES, CONSTRUCCIÓN DE CIMENTACIÓN, CONSTRUCCIÓN DE ESTRUCTURA, ISNTALACION DE LAMINA, PINTURA Y LIMPIEZA

FACTIBILIDAD DEL PROYECTO SOLVENTAR(0)

METAS FÍSICAS DEL PROYECTO (ACCIONES Y BENEFICIARIOS PROGRAMADOS) SOLVENTAR(0

CONCURRENCIA APLICABLE AL PROYECTO SOLVENTAR(0) ADJUNTAR ANEXO I

Si el proyecto tiene concurrencia con otro proyecto de recursos FAIS (FISE o FAISMUN), capturar el folio del proyecto:

Utilizará recursos de Financiamiento
BANOBAS

NO

Fecha de captura del proyecto	*Fecha de Inicio	*Fecha de Fin
03/06/2023	01/08/2023	31/12/2023

Etapas	Descripción de los trabajos principales por etapa de la obra	Avance de la obra (%)
Inicio :	SE REALIZARÁ EL TRAZO Y NIVELACIÓN DEL ÁREA SOBRE LA QUE SE EJECUTARÁN LOS TRABAJOS, PROCEDIENDO A LA EJECUCIÓN DE LOS CONCEPTOS PRELIMINARES.	10
Desarrollo :	CONSTRUCCIÓN DE CIMENTACIÓN, RELLENOS, CONSTRUCCIÓN DE ESTRUCTURA, INSTALACION DE LÁMINA	80
Conclusión :	FINALMENTE SE PROCEDERÁ A REALIZAR LA LIMPIEZA GRUESA DE LA ZONA DE TRABAJO, PINTURA, Y LIMPIEZA FINA.	10
		100



BIENESTAR
SECRETARÍA DE BIENESTAR



2023
AÑO DE
Francisco
VILLA
EL REVOLUCIONARIO DEL PUEBLO

CAPTURA DE PROYECTOS POR MUNICIPIO

MIDS
MANEJO DE INVERSIÓN PARA
EL DESARROLLO SOCIAL

Usuario: MENDEZ AGUILAR LUIS OMAR, FMEX1505702

INDICE_(FAIS2023.pkg_faiss.fs)| MONITOR FISDMF_(FAIS2023.pkg_monitor_fismdf.fs?pi_entidad_federativa=15&pi_municipio=0)| INFORMACION FISDMF_(FAIS2023.pkg_informacion_fismdf.fs?pi_entidad_federativa=15&pi_municipio=15057)|

PROYECTOS Financiamiento BANOBRAS y RENDIMIENTOS PRODIMDF GASTOS INDIRECTOS

CAPTURA DE PROYECTOS FAISMUN APLICABLE AL MUNICIPIO DE NAUCALPAN DE JUÁREZ

IDENTIFICACIÓN GEOGRÁFICA DEL PROYECTO

SOVENTAR(0)

Id del Proyecto: 115945

Tipo de proyecto: PROYECTO FAISMUN

*Entidad Federativa: 15 MÉXICO

*Municipio: 15057 NAUCALPAN DE JUÁREZ

Grado de Rezago Social del Municipio: MUY BAJO

*Localidad: 150570001 150570001 NAUCALPAN DE JUÁREZ

Si no encuentro su localidad, cotejar en el siguiente enlace [CENFEMUL](#)

La localidad cuenta con población indígena o afromexicana

Grado de Rezago Social de la Localidad: MUY BAJO

¿En dónde aplica?: ZAP URBANA

¿La localidad tiene ZAP Urbana?: SI

*¿La población beneficiaria de la obra se encuentra dentro de la ZAP urbana?: SI

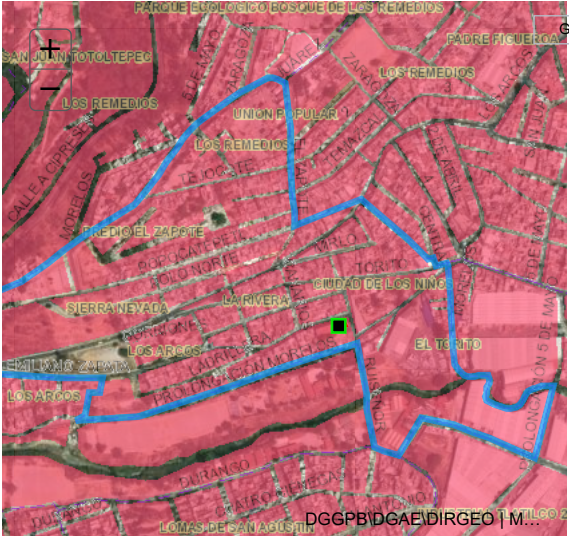
*¿En qué AGEB se encuentra la población beneficiaria?: 1505700011493

Favor de cotejar en el siguiente enlace electrónico [SISGE \(https://sisge.bienestar.gob.mx/SISGE/\)](#)

Multi ageb

*Latitud: 19.46723422033884 *Longitud: -99.25074701658195

Geometría (marcadores,poligonos,lineas): 0 1 0



Galería

DOMICILIO GEOGRÁFICO

SOVENTAR(0)

Entidad Federativa: 15 MÉXICO

Municipio: 15057 NAUCALPAN DE JUÁREZ

Localidad: 150570001 NAUCALPAN DE JUÁREZ

El domicilio geografico del proyecto se encuentra referido a una: Zona Urbana o Rural (con Amanzamiento)

*Tipo de Vialidad: CALZADA

*Nombre de vialidad: EMILIANO ZAPATA

Ninguno:

Sin Numero Exterior(SN): Domicilio Conocido

Numero Exterior Anterior: 3

Num. Exterior: 3

Alfanumerico

Num. Interior: SN

*Código Postal: 53460

*Tipo de Asentamiento: COLONIA

*Nombre del Asentamiento: LA RIVERA

Otro: LA RIVERA

Ninguno

Identificar y registrar el nombre de las entre vialidades y la vialidad posterior del Domicilio

Entre Vialidad 1:

*Tipo de Vialidad: CALLE

*Nombre de vialidad: RUISEÑOR

Ninguno

Entre Vialidad 2:

*Tipo de Vialidad: CALZADA

*Nombre de vialidad: EMILIANO ZAPATA

Ninguno

Vialidad Posterior:

*Tipo de Vialidad: CALLE

*Nombre de vialidad: PROLONGACIÓN MORELOS

Ninguno

*Descripción de ubicación

CALZADA EMILIANO ZAPATA 3 COLONIA LA RIVERA C.P. 53460 EN NAUCALPAN DE JUÁREZ LOCALIDAD NAUCALPAN DE JUÁREZ ESTADO DE MÉXICO. ENTER CALZADA EMILIANO ZAPATA Y CALLE PROLONGACIÓN MORELOS

183

Dirección completa del domicilio del Proyecto:

CALZADA EMILIANO ZAPATA 3 INTERIOR SN, COLONIA LA RIVERA, CP. 53460 NAUCALPAN DE JUÁREZ, NAUCALPAN DE JUÁREZ MÉXICO ENTRE CALLE RUISEÑOR Y CALZADA EMILIANO ZAPATA, CALLE PROLONGACIÓN MORELOS CALZADA EMILIANO ZAPATA 3 COLONIA LA RIVERA C.P. 53460 EN NAUCALPAN DE

IDENTIFICACIÓN DEL PROYECTO

SOVENTAR(0)

*Tipo de incidencia del Proyecto: 01 DIRECTA

*Seleccione el Rubro: 0115. INFRAESTRUCTURA BÁSICA S. EDUCACIÓN

*Seleccione la Subclasificación del Proyecto: 23112. PREESCOLAR U HOMÓLOGO (TECHADO EN ÁREA D

*Seleccione la Modalidad del Proyecto: 02. CONSTRUCCIÓN

*¿El proyecto cuenta con más de una subclasificación?: NO

Nombre sugerido del Proyecto: EN NAUCALPAN DE JUÁREZ LOCALIDAD NAUCALPAN DE JUÁREZ ASENTAMIENTO Selecciona un Asentamiento

*Nombre del Proyecto: CONSTRUCCIÓN DE TECHADO EN ÁREA DE IMPARTICIÓN DE EDUCACIÓN FÍSICA Y REHABILITACIÓN DE CANCHA DEPORTIVA EN PREESCOLAR U HOMOLOGO GONZALO CASTAÑEDA Y ESCOBAR CCT 15EJN1141N EN COLONIA RIVERA

Consideraciones señaladas en el catálogo de los Lineamientos Generales para la Operación del FAIS: y estatales que otorguen subsidios para este fin. Sólo para escuelas públicas que tengan clave y estén autorizados los gastos operativos por la instancia normativa federal o estatal.

*Descripción detallada del proyecto: TRAZO Y NIVELACION, EXCAVACIONES PARA LA CONSTRUCCIÓN DE CIMENTACIÓN PARA TECHADO, CONSTRUCCIÓN DE ESTRUCTURA METÁLICA PARA EL TECHADO, INSTALACION DE LAMINA COMO RECUBRIMIENTO DE LA CUBIERTA DEL TECHADO, PINTURA EN ESTRUCTURA Y LIMPIEZA AL FINAL DE LA OBRA

*¿Por qué es importante la obra?:

PROMOVER LA MEJORA EN LAS INSTALACIONES DEPORTIVAS DEL SECTOR DE EDUCACION, MEDIANTE LA IMPLEMENTACION DE UN TECHADO QUE GARANTICE LA SEGURIDAD ESTRUCTURAL PARA PROTEGER ASI A LOS ALUMNOS Y PADRES DE FAMILIA QUE VISITEN LAS INSTALACIONES.

*¿Cuáles fueron los datos del IAP en los que se apoyó para la planeación de este proyecto?:

CON BASE EN EL INFORME ANUAL SOBRE LA SITUACION DE POBREZA Y REZAGO SOCIAL DEL AÑO 2023 SE IDENTIFICARON LAS CARENCIAS DE LA POBLACION EN MATERIA EDUCATIVA ACCESO A SERVICIOS DE SALUD. SEGURIDAD SOCIAL Y SERVICIOS BASICOS EN VIVIENDA DE LOS HABITANTES.

*¿De qué manera participó la ciudadanía en a la decisión de la realización del proyecto?:

SOLICITUDES POR PARTE DE LOS PADRES DE FAMILIA Y PERSONAL DOCENTE DE LAS INSTITUCIONES EDUCATIVAS PARA LA CONSTRUCCION DE TECHADOS EN LAS AREAS DEPORTIVAS DE LAS ESCUELAS.

*Informe disponible en el Diario Oficial de la Federación

FACTIBILIDAD DEL PROYECTO

SOLVENTAR(0)

SITUACIÓN LEGAL DE LA PROPIEDAD

El bien es público

SI

DECLARATORIAS

Se cuenta con derecho de vía

NO APLICA

- ☒ Me doy por enterado que para el presente proyecto de infraestructura vial, en cuyo caso el presupuesto no contemple la instalación de servicios básicos de alcantarillado, drenaje, red de agua potable y electrificación, el costo de estos trabajos será aportación de la entidad federativa o municipio, comprometiéndose éstos a que dicha infraestructura, se encuentre integrada y en funcionamiento al finalizar el presente proyecto.
- ☒ Manifiesto que tenemos conocimiento de que éste proyecto debe sujetarse a los costos paramétricos de la entidad federativa, y nos comprometemos a justificar ante los órganos fiscalizadores las variaciones que, en su caso, excedan de dichos costos.
- ☒ Manifiesto contar con todos los permisos liberados, vigentes y necesarios para la correcta ejecución del proyecto.**

METAS FÍSICAS DEL PROYECTO (ACCIONES Y BENEFICIARIOS PROGRAMADOS)

SOLVENTAR(0)

Monto Total a invertir

\$ 1,554,549.36

Monto Unitario

\$ 8,883.14

Población Beneficiaria Total

117

Acciones Programadas y Beneficiarios Programados

*Cantidad

175.00

*¿Qué Unidad de Medida aplica?

Metros Cuadrados

Identificación de personas beneficiarias por género y adscripción étnica

Masculina

59

Indígena

0

Afromexicana

0

Población que no se autoadscribe como indígena o afrodescendiente

59

Femenina

58

*Viviendas beneficiadas

117

Monto planeado del Proyecto FAISMUN

\$ 1,554,549.36

Monto Subclasificación adicional directa

0

Monto Subclasificación adicional complementaria

0

Rendimientos Financieros 2023

Ingrese Monto

Institución Ejecutora

1445 1445 Municipio de Naucalpan de Juárez

Beneficios Esperados del Proyecto

PROTECCION CONTRA LOS RAYOS UV PARA LOS ALUMNOS Y DOCENTES, PROTECCIO

CONCURRENCIA APLICABLE AL PROYECTO

SOLVENTAR(0)

ADJUNTAR ANEXO I

Ramo

Seleccionar...

Ramo

Seleccionar...

Ramo

Seleccionar...

Ramo

Seleccionar...

Ramo

Seleccionar...

Fuente de Financiamiento Estatal

Monto

Ingrese Monto

Porcentaje

Ingrese Solo Texto

Aportaciones Federales a las Entidades Federativas y Municipios (1)

Programa Presupuestal

Seleccionar...

Monto

Ingrese Monto

Porcentaje

Aportaciones Federales a las Entidades Federativas y Municipios (2)

Programa Presupuestal

Seleccionar...

Monto

Ingrese Monto

Porcentaje

Fuente de Financiamiento, Grupo Funcional: Gobierno

Programa Presupuestal

Seleccionar...

Monto

Ingrese Monto

Porcentaje

Fuente de Financiamiento, Grupo Funcional: Desarrollo Económico o Social (1)

Programa

Seleccionar...

Monto

Ingrese Monto

Porcentaje

Fuente de Financiamiento, Grupo Funcional: Desarrollo Económico o Social (2)

Programa Presupuestal

Seleccionar...

Monto

Ingrese Monto

Porcentaje

Fuente de Financiamiento Privada

Monto

Ingrese Monto

Porcentaje

Fuente de Financiamiento Municipal

Monto

Ingrese Monto

Porcentaje

Ingrese Solo Texto

Si el proyecto tiene concurrencia con otro proyecto de recursos FAIS (FISE o FAISMUN), capturar el folio del proyecto:

MÓDULO FINANCIAMIENTO BANOBRAS

SOLVENTAR(0)

Utilizará recursos de Financiamiento BANOBRAS

NO

PERIODO EN EL QUE SE EJECUTARÁ LA OBRA

SOLVENTAR(0)

Fecha de captura del proyecto

*Fecha de Inicio

*Fecha de Fin

03/06/2023

01/08/2023

31/12/2023

PROGRAMACIÓN DE TRABAJOS

SOLVENTAR(0)

Etapas	Descripción de los trabajos principales por etapa de la obra	Avance de la obra (%)
Inicio :	SE REALIZARÁ EL TRAZO Y NIVELACIÓN DEL ÁREA SOBRE LA QUE SE EJECUTARÁN LOS TRABAJOS, PROCEDIENDO A LA EJECUCIÓN DE LOS CONCEPTOS PRELIMINARES.	10
Desarrollo :	CONSTRUCCIÓN DE CIMENTACIÓN, RELLENOS, CONSTRUCCIÓN DE ESTRUCTURA, ISNTALACION DE LÁMINA	80
Conclusión :	FINALMENTE SE PROCEDERÁ A REALIZAR LA LIMPIEZA GRUESA DE LA ZONA DE TRABAJO, PINTURA, Y LIMPIEZA FINA.	10
		100

FIRMA ELECTRÓNICA



BIENESTAR
SECRETARÍA DE BIENESTAR



2023
AÑO DE
Francisco
VILLA
EL REVOLUCIONARIO DEL PUEBLO

CAPTURA DE PROYECTOS POR MUNICIPIO

MIDS
MANTENIMIENTO DE INVERSIÓN PARA
EL DESARROLLO SOCIAL

Usuario: MENDEZ AGUILAR LUIS OMAR, FMEX1505702

INDICE_(FAIS2023.pkg_faishs)| MONITOR FISMD_(FAIS2023.pkg_monitor_fismdf.fs?pi_entidad_federativa=15&pi_municipio=0)| INFORMACION FISMD_(FAIS2023.pkg_informacion_fismdf.fs?pi_entidad_federativa=15&pi_municipio=15057)|

PROYECTOS Financiamiento BANOBRAS y RENDIMIENTOS PRODIMDF GASTOS INDIRECTOS

CAPTURA DE PROYECTOS FAISMUN APLICABLE AL MUNICIPIO DE NAUCALPAN DE JUÁREZ

IDENTIFICACIÓN GEOGRÁFICA DEL PROYECTO

SOLVENTAR(0)

Id del Proyecto: 115947

Tipo de proyecto: PROYECTO FAISMUN

*Entidad Federativa: 15 MÉXICO

*Municipio: 15057 NAUCALPAN DE JUÁREZ

Grado de Rezago Social del Municipio: MUY BAJO

*Localidad: 150570001 150570001 NAUCALPAN DE JUÁREZ

Si no encuentro su localidad, cotejar en el siguiente enlace [CENFEMUL](#)

La localidad cuenta con población indígena o afroamericana

Grado de Rezago Social de la Localidad: MUY BAJO

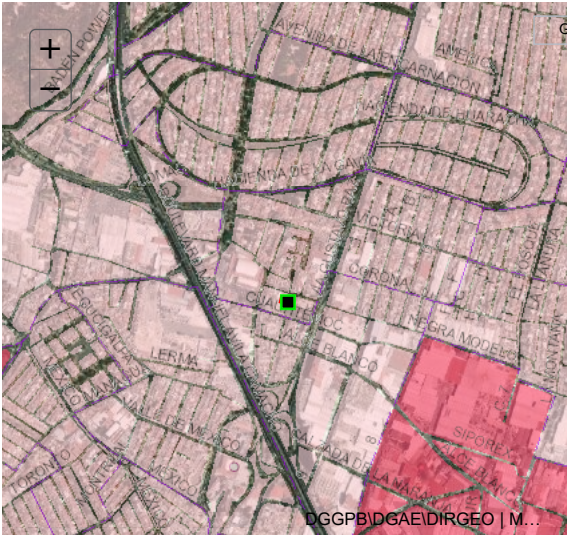
¿En dónde aplica?: POBREZA EXTREMA

¿La localidad tiene ZAP Urbana?: SI

*¿La población beneficiaria de la obra se encuentra dentro de la ZAP urbana?: NO

*Latitud: 19.483791374787696 *Longitud: -99.23149934164843

Geometría (marcadores,poligonos,lineas): 0 1 0



Galería

DOMICILIO GEOGRÁFICO

SOLVENTAR(0)

Entidad Federativa: 15 MÉXICO

Municipio: 15057 NAUCALPAN DE JUÁREZ

Localidad: 150570001 NAUCALPAN DE JUÁREZ

El domicilio geografico del proyecto se encuentra referido a una: Zona Urbana o Rural (con Amanzanamiento)

*Tipo de Vialidad: CALLE *Nombre de vialidad: REFORMA Ninguno:

Sin Numero Exterior(SN): Domicilio Conocido Numero Exterior Anterior: Num. Exterior: 9 Alfabetico

Num. Interior: Alfabetico Sin número interior

*Código Postal: 53338 SIN NUMERO INTERIOR (SN) Ninguno

*Tipo de Asentamiento: PUEBLO *Nombre del Asentamiento: SANTA MARÍA NATIVITAS Otro: SANTA MARÍA NATIVITAS Ninguno

Identificar y registrar el nombre de las entre vialidades y la vialidad posterior del Domicilio

Entre Vialidad 1: *Tipo de Vialidad: CALLE *Nombre de vialidad: CUAUHTÉMOC Ninguno

Entre Vialidad 2: *Tipo de Vialidad: NINGUNO *Nombre de vialidad: NINGUNO Ninguno

Vialidad Posterior: *Tipo de Vialidad: NINGUNO *Nombre de vialidad: NINGUNO Ninguno

*Descripción de ubicación: CALLE REFORMA 9 PUEBLO SANTA MARÍA NATIVITAS C.P. 53020 EN NAUCALPAN DE JUÁREZ, LOCALIDAD

Dirección completa del domicilio del Proyecto: CALLE REFORMA 9 INTERIOR SN, PUEBLO SANTA MARÍA NATIVITAS, CP. 53338 NAUCALPAN DE JUÁREZ, NAUCALPAN DE JUÁREZ MÉXICO ENTRE CALLE CUAUHTÉMOC Y NINGUNO NINGUNO, NINGUNO NINGUNO CALLE REFORMA 9 PUEBLO SANTA MARÍA NATIVITAS C.P. 53020 EN NAUCALPAN DE JUÁREZ, LOCALIDAD

89

IDENTIFICACIÓN DEL PROYECTO

SOLVENTAR(0)

*Tipo de incidencia del Proyecto: 01 DIRECTA

*Seleccione el Rubro: 0115 INFRAESTRUCTURA BÁSICA S. EDUCACIÓN

*Seleccione la Subclasificación del Proyecto: 23131 SECUNDARIA U HOMÓLOGO (TECHADO EN ÁREA D

*Seleccione la Modalidad del Proyecto: 02 CONSTRUCCIÓN

*¿El proyecto cuenta con más de una subclasificación?: NO

Nombre sugerido del Proyecto: EN NAUCALPAN DE JUÁREZ LOCALIDAD NAUCALPAN DE JUÁREZ ASENTAMIENTO Seleccione un Asentamiento

*Nombre del Proyecto: CONSTRUCCIÓN DE TECHADO EN ÁREA DE IMPARTICIÓN DE EDUCACIÓN FÍSICA Y REHABILITACIÓN DE CANCHA DEPORTIVA EN ESCUELA SECUNDARIA U HOMOLOGO LIC. BENITO JUÁREZ CCT 15DES0011Y EN PUEBLO SANTA MARÍA NATIVITAS

Consideraciones señaladas en el catálogo de los Secretaría de Educación Pública (SEP). De igual forma podrán realizarse proyectos integrales en participación con programas federales y estatales que otorguen subsidios para este fin. Sólo para escuelas públicas que tengan clave y estén autorizados los gastos operativos por la instancia normativa federal o estatal.

*Descripción detallada del proyecto: TRAZO Y NIVELACION, EXCAVACIONES, CONSTRUCCIÓN DE CIMENTACIÓN, CONSTRUCCIÓN DE ESTRUCTURA, INSTALACION DE LAMINA, PINTURA Y LIMPIEZA

*¿Por qué es importante la obra?:

PROMOVER LA MEJORA EN LAS INSTALACIONES DEPORTIVAS DEL SECTOR DE EDUCACION, MEDIANTE LA IMPLEMENTACION DE UN TECHADO QUE GARANTICE LA SEGURIDAD ESTRUCTURAL PARA PROTEGER ASI A LOS ALUMNOS Y PADRES DE FAMILIA QUE VISITEN LAS INSTALACIONES.

*¿Cuáles fueron los datos del IAP en los que se apoyó para la planeación de este proyecto?:

CON BASE EN EL INFORME ANUAL SOBRE LA SITUACION DE POBREZA Y REZAGO SOCIAL DEL AÑO 2023 SE IDENTIFICARON LAS CARENCIAS DE LA POBLACION EN MATERIA EDUCATIVA ACCESO A SERVICIOS DE SALUD. SEGURIDAD SOCIAL Y SERVICIOS BASICOS EN VIVIENDA DE LOS HABITANTES.

*¿De qué manera participó la ciudadanía en a la decisión de la realización del proyecto?:

SOLICITUDES POR PARTE DE LOS PADRES DE FAMILIA Y PERSONAL DOCENTE DE LAS INSTITUCIONES EDUCATIVAS PARA LA CONSTRUCCION DE TECHADOS EN LAS AREAS DEPORTIVAS DE LAS ESCUELAS.

*Informe disponible en el Diario Oficial de la Federación

FACTIBILIDAD DEL PROYECTO

SOLVENTAR(0)

SITUACIÓN LEGAL DE LA PROPIEDAD

El bien es público

SI

DECLARATORIAS

Se cuenta con derecho de vía

NO APLICA

☒

Me doy por enterado que para el presente proyecto de infraestructura vial, en cuyo caso el presupuesto no contemple la instalación de servicios básicos de alcantarillado, drenaje, red de agua potable y electrificación, el costo de estos trabajos será aportación de la entidad federativa o municipio, comprometiéndose éstos a que dicha infraestructura, se encuentre integrada y en funcionamiento al finalizar el presente proyecto.

☒

Manifiesto que tenemos conocimiento de que éste proyecto debe sujetarse a los costos paramétricos de la entidad federativa, y nos comprometemos a justificar ante los órganos fiscalizadores las variaciones que, en su caso, excedan de dichos costos.

☒

Manifiesto contar con todos los permisos liberados, vigentes y necesarios para la correcta ejecución del proyecto.**

METAS FÍSICAS DEL PROYECTO (ACCIONES Y BENEFICIARIOS PROGRAMADOS)

SOLVENTAR(0)

Monto Total a invertir

\$

2,511,195.12

Monto Unitario

\$

5,220.78

Población Beneficiaria Total

1182

Acciones Programadas y Beneficiarios Programados

*Cantidad

481.00

*¿Qué Unidad de Medida aplica?

Metros Cuadrados

Identificación de personas beneficiarias por género y adscripción étnica

Masculina

591

Indígena

0

Afromexicana

0

Población que no se autoadscribe como indígena o afrodescendiente

591

Femenina

591

*Viviendas beneficiadas

1,182

Monto planeado del Proyecto FAISMUN

\$

2,511,195.12

Monto Subclasificación adicional directa

0

Monto Subclasificación adicional complementaria

0

Rendimientos Financieros 2023

Ingrese Monto

Institución Ejecutora

1445

1445 Municipio de Naucalpan de Juárez

Beneficios Esperados del Proyecto

PROTECCION CONTRA LOS RAYOS UV PARA LOS ALUMNOS Y DOCENTES, PROTECCIO

CONCURRENCIA APLICABLE AL PROYECTO

SOLVENTAR(0)

ADJUNTAR ANEXO I

Ramo

Seleccionar...

Ramo

Seleccionar...

Ramo

Seleccionar...

Ramo

Seleccionar...

Ramo

Seleccionar...

Fuente de Financiamiento Estatal

Monto

Ingrese Monto

Porcentaje

Ingrese Solo Texto

Fuente de Financiamiento Privada

Monto

Ingrese Monto

Porcentaje

Fuente de Financiamiento Municipal

Monto

Ingrese Monto

Porcentaje

Ingrese Solo Texto

Aportaciones Federales a las Entidades Federativas y Municipios (1)

Programa Presupuestal

Seleccionar...

Monto

Ingrese Monto

Porcentaje

Aportaciones Federales a las Entidades Federativas y Municipios (2)

Programa Presupuestal

Seleccionar...

Monto

Ingrese Monto

Porcentaje

Fuente de Financiamiento, Grupo Funcional: Gobierno

Programa Presupuestal

Seleccionar...

Monto

Ingrese Monto

Porcentaje

Fuente de Financiamiento, Grupo Funcional: Desarrollo Económico o Social (1)

Programa

Seleccionar...

Monto

Ingrese Monto

Porcentaje

Fuente de Financiamiento, Grupo Funcional: Desarrollo Económico o Social (2)

Programa Presupuestal

Seleccionar...

Monto

Ingrese Monto

Porcentaje

Si el proyecto tiene concurrencia con otro proyecto de recursos FAIS (FISE o FAISMUN), capturar el folio del proyecto:

MÓDULO FINANCIAMIENTO BANOBRAS

SOLVENTAR(0)

Utilizará recursos de Financiamiento BANOBRAS

NO

PERIODO EN EL QUE SE EJECUTARÁ LA OBRA

SOLVENTAR(0)

Fecha de captura del proyecto	*Fecha de Inicio	*Fecha de Fin
03/06/2023	01/08/2023	31/12/2023

PROGRAMACIÓN DE TRABAJOS

SOLVENTAR(0)

Etap	Descripción de los trabajos principales por etapa de la obra	Avance de la obra (%)
Inicio :	SE REALIZARÁ EL TRAZO Y NIVELACIÓN DEL ÁREA SOBRE LA QUE SE EJECUTARÁN LOS TRABAJOS, PROCEDIENDO A LA EJECUCIÓN DE LOS CONCEPTOS PRELIMINARES.	10
Desarrollo :	CONSTRUCCIÓN DE CIMENTACIÓN, RELLENOS, CONSTRUCCIÓN DE ESTRUCTURA, ISNTALACION DE LÁMINA	80
Conclusión :	FINALMENTE SE PROCEDERÁ A REALIZAR LA LIMPIEZA GRUESA DE LA ZONA DE TRABAJO, PINTURA, Y LIMPIEZA FINA.	10
		100

FIRMA ELECTRÓNICA



BIENESTAR
SECRETARÍA DE BIENESTAR



2023
AÑO DE
Francisco
VILLA
EL REVOLUCIONARIO DEL PUEBLO

CAPTURA DE PROYECTOS POR MUNICIPIO

MIDS
MINISTERIO DE INTERIORES PARA
EL DESARROLLO SOCIAL

Usuario: MENDEZ AGUILAR LUIS OMAR, FMEX1505702

INDICE_(FAIS2023.pkg_faishs)| MONITOR FISDMF_(FAIS2023.pkg_monitor_fismdf.fs?pi_entidad_federativa=15&pi_municipio=0)| INFORMACION FISDMF_(FAIS2023.pkg_informacion_fismdf.fs?pi_entidad_federativa=15&pi_municipio=15057)|

PROYECTOS Financiamiento BANOBRAS y RENDIMIENTOS PRODIMDF GASTOS INDIRECTOS

CAPTURA DE PROYECTOS FAISMUN APLICABLE AL MUNICIPIO DE NAUCALPAN DE JUÁREZ

IDENTIFICACIÓN GEOGRÁFICA DEL PROYECTO

SOLVENTAR(0)

Id del Proyecto: 115951

Tipo de proyecto: PROYECTO FAISMUN

*Entidad Federativa: 15 MÉXICO

*Municipio: 15057 NAUCALPAN DE JUÁREZ

Grado de Rezago Social del Municipio: MUY BAJO

*Localidad: 150570001 150570001 NAUCALPAN DE JUÁREZ

Si no encontro su localidad, cotejar en el siguiente enlace [CENFEMUL](#)

La localidad cuenta con población indígena o afromexicana

Grado de Rezago Social de la Localidad: MUY BAJO

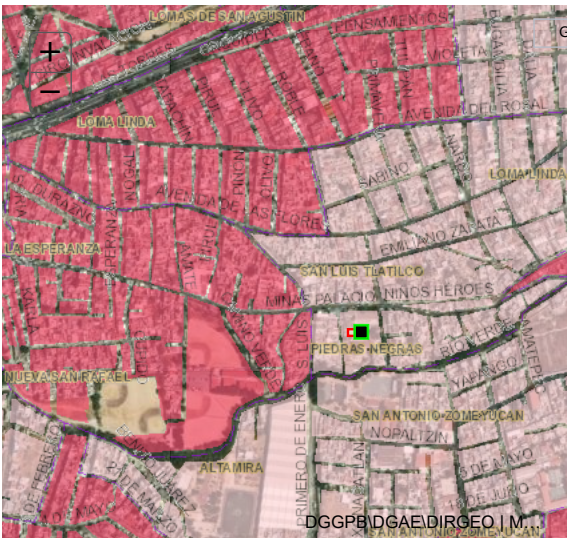
¿En dónde aplica?: POBREZA EXTREMA

¿La localidad tiene ZAP Urbana?: SI

*¿La población beneficiaria de la obra se encuentra dentro de la ZAP urbana?: NO

*Latitud: 19.456830499998993 *Longitud: -99.24742359999496

Geometría (marcadores,poligonos,lineas): 0 1 0



Galería

DOMICILIO GEOGRÁFICO

SOLVENTAR(0)

Entidad Federativa: 15 MÉXICO

Municipio: 15057 NAUCALPAN DE JUÁREZ

Localidad: 150570001 NAUCALPAN DE JUÁREZ

El domicilio geografico del proyecto se encuentra referido a una: Zona Urbana o Rural (con Amanzanamiento)

*Tipo de Vialidad: CALLE *Nombre de vialidad: FILIBERTO GÓMEZ Ninguno:

Sin Numero Exterior(SN): Domicilio Conocido Numero Exterior Anterior: 5 Num. Exterior: 5 Alfabetico

Num. Interior: SN Sin número interior

*Código Postal: 53580 Ninguno

*Tipo de Asentamiento: PUEBLO *Nombre del Asentamiento: SAN LUIS TLATILCO Otro: SAN LUIS TLATILCO Ninguno

Identificar y registrar el nombre de las entre vialidades y la vialidad posterior del Domicilio

Entre Vialidad 1: *Tipo de Vialidad: CALLE *Nombre de vialidad: MIGUEL NEGRETE Ninguno

Entre Vialidad 2: *Tipo de Vialidad: CALLE *Nombre de vialidad: FILIBERTO GOMEZ Ninguno

Vialidad Posterior: *Tipo de Vialidad: AVENIDA *Nombre de vialidad: MINAS PALACIO Ninguno

*Descripción de ubicación: CALLE FILIBERTO GÓMEZ 5 PUEBLO SAN LUIS TLATILCO C.P. 53630 EN NAUCALPAN DE JUÁREZ LOCALIDAD NAUCALPAN DE JUÁREZ ESTADO DE MÉXICO. ENTRE CALLE FILIBERTO GOMEZ Y AVENIDA MINAS PALACIO

Dirección completa del domicilio del Proyecto: CALLE FILIBERTO GÓMEZ 5 INTERIOR SN, PUEBLO SAN LUIS TLATILCO, CP. 53580 NAUCALPAN DE JUÁREZ, NAUCALPAN DE JUÁREZ MÉXICO ENTRE CALLE MIGUEL NEGRETE Y CALLE FILIBERTO GOMEZ, AVENIDA MINAS PALACIO CALLE FILIBERTO GÓMEZ 5 PUEBLO SAN LUIS TLATILCO C.P. 53630 EN

182

IDENTIFICACIÓN DEL PROYECTO

SOLVENTAR(0)

*Tipo de incidencia del Proyecto: 01 DIRECTA

*Seleccione el Rubro: 0115.INFRAESTRUCTURA BÁSICA S. EDUCACIÓN

*Seleccione la Subclasificación del Proyecto: 23125.PRIMARIA U HOMÓLOGO (TECHADO EN ÁREA DE B)

*Seleccione la Modalidad del Proyecto: 02.CONSTRUCCIÓN

*¿El proyecto cuenta con más de una subclasificación?: NO

Nombre sugerido del Proyecto: CONSTRUCCIÓN DE PRIMARIA U HOMÓLOGO TECHADO EN ÁREA DE IMPARTICIÓN D EDUCACIÓN FÍSICA EN NAUCALPAN DE JUÁREZ LOCALIDAD NAUCALPAN DE JUÁREZ ASENTAMIENTO OTRO

*Nombre del Proyecto: CONSTRUCCIÓN DE TECHADO EN ÁREA DE IMPARTICIÓN DE EDUCACIÓN FÍSICA Y REHABILITACIÓN DE CANCHA DEPORTIVA EN ESCUELA PRIMARIA U HOMOLOGO FILIBERTO GÓMEZ CCT 15DPR0752Y EN PUEBLO SAN LUIS TLATILCO

Consideraciones señaladas en el catálogo de losSecretaría de Educación Pública (SEP). De igual forma podrán realizarse proyectos integrales en participación con programas federales Lineamientos Generales para la Operación del FAIS:y estatales que otorguen subsidios para este fin. Sólo para escuelas públicas que tengan clave y estén autorizados los gastos operativos por la instancia normativa federal o estatal.

*Descripción detallada del proyecto: TRAZO Y NIVELACION, EXCAVACIONES PARA LA CONSTRUCCIÓN DE CIMENTACIÓN PARA TECHADO, CONSTRUCCIÓN DE ESTRUCTURA METÁLICA PARA EL TECHADO, INSTALACION DE LAMINA COMO RECUBRIMIENTO DE LA CUBIERTA DEL TECHADO, PINTURA EN ESTRUCTURA Y LIMPIEZAAL FINAL DE LA OBRA

*¿Por qué es importante la obra?:

PROMOVER LA MEJORA EN LAS INSTALACIONES DEPORTIVAS DEL SECTOR DE EDUCACION, MEDIANTE LA IMPLEMENTACION DE UN TECHADO QUE GARANTICE LA SEGURIDAD ESTRUCTURAL PARA PROTEGER ASI A LOS ALUMNOS Y PADRES DE FAMILIA QUE VISITEN LAS INSTALACIONES.

*¿Cuáles fueron los datos del IAP en los que se apoyó para la planeación de este proyecto?:

CON BASE EN EL INFORME ANUAL SOBRE LA SITUACION DE POBREZA Y REZAGO SOCIAL DEL AÑO 2023 SE IDENTIFICARON LAS CARENCIAS DE LA POBLACION EN MATERIA EDUCATIVA ACCESO A SERVICIOS DE SALUD. SEGURIDAD SOCIAL Y SERVICIOS BASICOS EN VIVIENDA DE LOS HABITANTES.

*¿De qué manera participó la ciudadanía en a la decisión de la realización del proyecto?:

SOLICITUDES POR PARTE DE LOS PADRES DE FAMILIA Y PERSONAL DOCENTE DE LAS INSTITUCIONES EDUCATIVAS PARA LA CONSTRUCCION DE TECHADOS EN LAS AREAS DEPORTIVAS DE LAS ESCUELAS.

*Informe disponible en el Diario Oficial de la Federación

FACTIBILIDAD DEL PROYECTO

SOLVENTAR(0)

SITUACIÓN LEGAL DE LA PROPIEDAD

El bien es público

(SI)

DECLARATORIAS

Se cuenta con derecho de vía

(NO APLICA)

☒ Me doy por enterado que para el presente proyecto de infraestructura vial, en cuyo caso el presupuesto no contemple la instalación de servicios básicos de alcantarillado, drenaje, red de agua potable y electrificación, el costo de estos trabajos será aportación de la entidad federativa o municipio, comprometiéndose éstos a que dicha infraestructura, se encuentre integrada y en funcionamientoal finalizar el presente proyecto.

☒ Manifiesto que tenemos conocimiento de que éste proyecto debe sujetarse a los costos paramétricos de la entidad federativa, y nos comprometemos a justificar ante los órganos fiscalizadores las variaciones que, en su caso, excedan de dichos costos.

☒ Manifiesto contar con todos los permisos liberados, vigentes y necesarios para la correcta ejecución del proyecto.**

METAS FÍSICAS DEL PROYECTO (ACCIONES Y BENEFICIARIOS PROGRAMADOS)

SOLVENTAR(0)

Monto Total a invertir

\$ 1,614,339.72

Monto Unitario

\$ 4,422.85

Población Beneficiaria Total

429

Acciones Programadas y Beneficiarios Programados

*Cantidad

365.00

*¿Qué Unidad de Medida aplica?

Metros Cuadrados

Identificación de personas beneficiarias por género y adscripción étnica

Masculina

215

Indígena

0

Afromexicana

0

Población que no se autoadscribe como indígena o afrodescendiente

215

Femenina

214

0

0

214

*Viviendas beneficiadas

429

Monto planeado del Proyecto FAISMUN

\$ 1,614,339.72

Monto Subclasificación adicional directa

0

Monto Subclasificación adicional complementaria

0

Rendimientos Financieros 2023

Ingrese Monto

Institución Ejecutora

1445 1445 Municipio de Naucalpan de Juárez

Beneficios Esperados del Proyecto

PROTECCION CONTRA LOS RAYOS UV PARA LOS ALUMNOS Y DOCENTES, PROTECCIO

CONCURRENCIA APLICABLE AL PROYECTO

SOLVENTAR(0)

ADJUNTAR ANEXO I

Ramo

Seleccionar...

Ramo

Seleccionar...

Ramo

Seleccionar...

Ramo

Seleccionar...

Ramo

Seleccionar...

Fuente de Financiamiento Estatal

Monto

Ingrese Monto

Porcentaje

Ingrese Solo Texto

Aportaciones Federales a las Entidades Federativas y Municipios (1)

Programa Presupuestal

Seleccionar...

Monto

Ingrese Monto

Porcentaje

Aportaciones Federales a las Entidades Federativas y Municipios (2)

Programa Presupuestal

Seleccionar...

Monto

Ingrese Monto

Porcentaje

Fuente de Financiamiento, Grupo Funcional: Gobierno

Programa Presupuestal

Seleccionar...

Monto

Ingrese Monto

Porcentaje

Fuente de Financiamiento, Grupo Funcional: Desarrollo Económico o Social (1)

Programa

Seleccionar...

Monto

Ingrese Monto

Porcentaje

Fuente de Financiamiento, Grupo Funcional: Desarrollo Económico o Social (2)

Programa Presupuestal

Seleccionar...

Monto

Ingrese Monto

Porcentaje

Fuente de Financiamiento Privada

Monto

Ingrese Monto

Porcentaje

Fuente de Financiamiento Municipal

Monto

Ingrese Monto

Porcentaje

Ingrese Solo Texto

Si el proyecto tiene concurrencia con otro proyecto de recursos FAIS (FISE o FAISMUN), capturar el folio del proyecto:

MÓDULO FINANCIAMIENTO BANOBRAS

SOLVENTAR(0)

Utilizará recursos de Financiamiento BANOBRAS

(NO)

PERIODO EN EL QUE SE EJECUTARÁ LA OBRA

SOLVENTAR(0)

Fecha de captura del proyecto

*Fecha de Inicio

*Fecha de Fin

03/06/2023

01/08/2023

31/12/2023

PROGRAMACIÓN DE TRABAJOS

SOLVENTAR(0)

Eta	Descripción de los trabajos principales por etapa de la obra	Avance de la obra (%)
Inicio :	SE REALIZARÁ EL TRAZO Y NIVELACIÓN DEL ÁREA SOBRE LA QUE SE EJECUTARÁN LOS TRABAJOS, PROCEDIENDO A LA EJECUCIÓN DE LOS CONCEPTOS PRELIMINARES.	10
Desarrollo :	CONSTRUCCIÓN DE CIMENTACIÓN, RELLENOS, CONSTRUCCIÓN DE ESTRUCTURA, ISNTALACION DE LÁMINA	80
Conclusión :	FINALMENTE SE PROCEDERÁ A REALIZAR LA LIMPIEZA GRUESA DE LA ZONA DE TRABAJO, PINTURA, Y LIMPIEZA FINA.	10
		100

FIRMA ELECTRÓNICA



BIENESTAR
SECRETARÍA DE BIENESTAR



2023
AÑO DE
Francisco
VILLA
EL REVOLUCIONARIO DEL PUEBLO

CAPTURA DE PROYECTOS POR MUNICIPIO

MIDS
MANTENIMIENTO DE INVERSIÓN PARA
EL DESARROLLO SOCIAL

Usuario: MENDEZ AGUILAR LUIS OMAR, FMEX1505702

INDICE_(FAIS2023.pkg_faiss.fs)| MONITOR FISMDF_(FAIS2023.pkg_monitor_fismdf.fs?pi_entidad_federativa=15&pi_municipio=0)| INFORMACION FISMDF_(FAIS2023.pkg_informacion_fismdf.fs?pi_entidad_federativa=15&pi_municipio=15057)|

PROYECTOS Financiamiento BANOBRAS y RENDIMIENTOS PRODIMDF GASTOS INDIRECTOS

CAPTURA DE PROYECTOS FAISMUN APLICABLE AL MUNICIPIO DE NAUCALPAN DE JUÁREZ

IDENTIFICACIÓN GEOGRÁFICA DEL PROYECTO

SOLVENTAR(0)

Id del Proyecto: 115956

Tipo de proyecto: PROYECTO FAISMUN

*Entidad Federativa: 15 MÉXICO

*Municipio: 15057 NAUCALPAN DE JUÁREZ

Grado de Rezago Social del Municipio: MUY BAJO

*Localidad: 150570001 150570001 NAUCALPAN DE JUÁREZ

Si no encontro su localidad, cotejar en el siguiente enlace [CENFEMUL](#)

La localidad cuenta con población indígena o afroamericana

Grado de Rezago Social de la Localidad: MUY BAJO

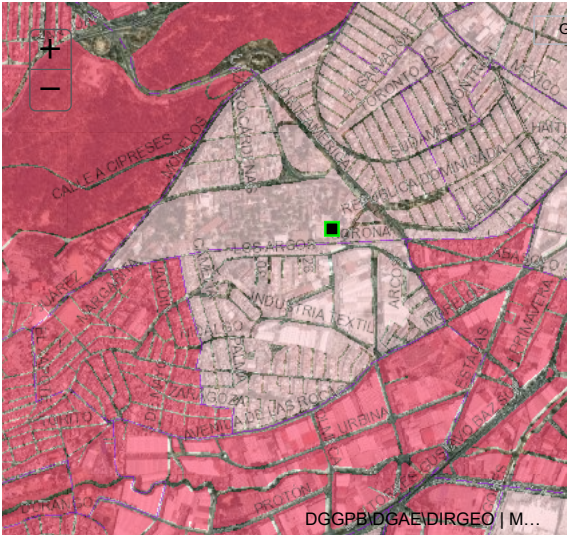
¿En dónde aplica?: POBREZA EXTREMA

¿La localidad tiene ZAP Urbana?: SI

*¿La población beneficiaria de la obra se encuentra dentro de la ZAP urbana?: NO

*Latitud: 19.47401321623726 *Longitud: -99.24196746864403

Geometría (marcadores,poligonos,lineas): 0 1 0



Galería

DOMICILIO GEOGRÁFICO

SOLVENTAR(0)

Entidad Federativa: 15 MÉXICO

Municipio: 15057 NAUCALPAN DE JUÁREZ

Localidad: 150570001 NAUCALPAN DE JUÁREZ

El domicilio geografico del proyecto se encuentra referido a una: Zona Urbana o Rural (con Amanzanamiento)

*Tipo de Vialidad: AVENIDA *Nombre de vialidad: CORONA Ninguno:

Sin Numero Exterior(SN): Domicilio Conocido Numero Exterior Anterior: Num. Exterior: 3 Alfabetico

Num. Interior: Alfabetico Sin número interior

*Código Postal: 53000 SIN NUMERO INTERIOR (SN) Ninguno

*Tipo de Asentamiento: COLONIA *Nombre del Asentamiento: OTRO Otro: SAN BARTOLO NAUCALPAN NAUCALP Ninguno

Identificar y registrar el nombre de las entre vialidades y la vialidad posterior del Domicilio

Entre Vialidad 1: *Tipo de Vialidad: AVENIDA *Nombre de vialidad: NORTE AMERICA Ninguno

Entre Vialidad 2: *Tipo de Vialidad: NINGUNO *Nombre de vialidad: NINGUNO Ninguno

Vialidad Posterior: *Tipo de Vialidad: NINGUNO *Nombre de vialidad: NINGUNO Ninguno

*Descripción de ubicación: AVENIDA CORONA 3 EN SAN BARTOLO NAUCALPAN CENTRO C.P. 53000 EN NAUCALPAN DE JUÁREZ LOCALIDAD NAUCALPAN DE JUÁREZ, ESTADO DE MÉXICO.

Dirección completa del domicilio del Proyecto: AVENIDA CORONA 3 INTERIOR SN, COLONIA SAN BARTOLO NAUCALPAN NAUCALPAN CENTRO, CP. 53000 NAUCALPAN DE JUÁREZ, NAUCALPAN DE JUÁREZ MÉXICO ENTRE AVENIDA NORTE AMERICA Y NINGUNO NINGUNO, NINGUNO NINGUNO AVENIDA CORONA 3 EN SAN BARTOLO NAUCALPAN CENTRO C.P. 53000 EN NAUCALPAN DE JUÁREZ LOCALIDAD NAUCALPAN DE JUÁREZ, ESTADO DE

131

IDENTIFICACIÓN DEL PROYECTO

SOLVENTAR(0)

*Tipo de incidencia del Proyecto: 01 DIRECTA

*Seleccione el Rubro: 0115.INFRAESTRUCTURA BÁSICA S. EDUCACIÓN

*Seleccione la Subclasificación del Proyecto: 23125.PRIMARIA U HOMÓLOGO (TECHADO EN ÁREA DE IB

*Seleccione la Modalidad del Proyecto: 02.CONSTRUCCIÓN

*¿El proyecto cuenta con más de una subclasificación?: NO

Nombre sugerido del Proyecto: EN NAUCALPAN DE JUÁREZ LOCALIDAD NAUCALPAN DE JUÁREZ ASENTAMIENTO Seleccione un Asentamiento

*Nombre del Proyecto: CONSTRUCCIÓN DE TECHADO EN ÁREA DE IMPARTICIÓN DE EDUCACIÓN FÍSICA Y REHABILITACIÓN DE CANCHA DEPORTIVA EN ESCUELA PRIMARIA U HOMOLOGO GENERALÍSIMO MORELOS CCT 15EPR08020 EN COLONIA NAUCALPAN CENTRO

Consideraciones señaladas en el catálogo de los Secretaría de Educación Pública (SEP). De igual forma podrán realizarse proyectos integrales en participación con programas federales y estatales que otorguen subsidios para este fin. Sólo para escuelas públicas que tengan clave y estén autorizados los gastos operativos por la instancia normativa federal o estatal.

*Descripción detallada del proyecto:

TRAZO Y NIVELACION, EXCAVACIONES, CONSTRUCCIÓN DE CIMENTACIÓN, CONSTRUCCIÓN DE ESTRUCTURA, INSTALACION DE LAMINA, PINTURA Y LIMPIEZA

*¿Por qué es importante la obra?:

PROMOVER LA MEJORA EN LAS INSTALACIONES DEPORTIVAS DEL SECTOR DE EDUCACION, MEDIANTE LA IMPLEMENTACION DE UN TECHADO QUE GARANTICE LA SEGURIDAD ESTRUCTURAL PARA PROTEGER ASI A LOS ALUMNOS Y PADRES DE FAMILIA QUE VISITEN LAS INSTALACIONES.

*¿Cuáles fueron los datos del IAP en los que se apoyó para la planeación de este proyecto?:

CON BASE EN EL INFORME ANUAL SOBRE LA SITUACION DE POBREZA Y REZAGO SOCIAL DEL AÑO 2023 SE IDENTIFICARON LAS CARENCIAS DE LA POBLACION EN MATERIA EDUCATIVA ACCESO A SERVICIOS DE SALUD. SEGURIDAD SOCIAL Y SERVICIOS BASICOS EN VIVIENDA DE LOS HABITANTES.

*¿De qué manera participó la ciudadanía en a la decisión de la realización del proyecto?:

SOLICITUDES POR PARTE DE LOS PADRES DE FAMILIA Y PERSONAL DOCENTE DE LAS INSTITUCIONES EDUCATIVAS PARA LA CONSTRUCCION DE TECHADOS EN LAS AREAS DEPORTIVAS DE LAS ESCUELAS.

*Informe disponible en el Diario Oficial de la Federación

FACTIBILIDAD DEL PROYECTO

SOLVENTAR(0)

SITUACIÓN LEGAL DE LA PROPIEDAD

El bien es público

SI

DECLARATORIAS

Se cuenta con derecho de vía

NO APLICA

☒

Me doy por enterado que para el presente proyecto de infraestructura vial, en cuyo caso el presupuesto no contemple la instalación de servicios básicos de alcantarillado, drenaje, red de agua potable y electrificación, el costo de estos trabajos será aportación de la entidad federativa o municipio, comprometiéndose éstos a que dicha infraestructura, se encuentre integrada y en funcionamiento al finalizar el presente proyecto.

☒

Manifiesto que tenemos conocimiento de que éste proyecto debe sujetarse a los costos paramétricos de la entidad federativa, y nos comprometemos a justificar ante los órganos fiscalizadores las variaciones que, en su caso, excedan de dichos costos.

☒

Manifiesto contar con todos los permisos liberados, vigentes y necesarios para la correcta ejecución del proyecto.**

METAS FÍSICAS DEL PROYECTO (ACCIONES Y BENEFICIARIOS PROGRAMADOS)

SOLVENTAR(0)

Monto Total a invertir

\$

2,331,824.04

Monto Unitario

\$

6,388.56

Población Beneficiaria Total

947

Acciones Programadas y Beneficiarios Programados

*Cantidad

365.00

*¿Qué Unidad de Medida aplica?

Metros Cuadrados

Identificación de personas beneficiarias por género y adscripción étnica

Masculina

473

Indígena

0

Afromexicana

0

Población que no se autoadscribe como indígena o afrodescendiente

473

Femenina

474

*Viviendas beneficiadas

947

Monto planeado del Proyecto FAISMUN

\$

2,331,824.04

Monto Subclasificación adicional directa

0

Monto Subclasificación adicional complementaria

0

Rendimientos Financieros 2023

Ingrese Monto

Institución Ejecutora

1445

1445 Municipio de Naucalpan de Juárez

Beneficios Esperados del Proyecto

PROTECCION CONTRA LOS RAYOS UV PARA LOS ALUMNOS Y DOCENTES, PROTECCIO

CONCURRENCIA APLICABLE AL PROYECTO

SOLVENTAR(0)

ADJUNTAR ANEXO I

Ramo

Seleccionar...

Ramo

Seleccionar...

Ramo

Seleccionar...

Ramo

Seleccionar...

Ramo

Seleccionar...

Fuente de Financiamiento Estatal

Monto

Ingrese Monto

Porcentaje

Nombre del Programa

Ingrese Solo Texto

Aportaciones Federales a las Entidades Federativas y Municipios (1)

Programa Presupuestal

Seleccionar...

Aportaciones Federales a las Entidades Federativas y Municipios (2)

Programa Presupuestal

Seleccionar...

Fuente de Financiamiento, Grupo Funcional: Gobierno

Programa Presupuestal

Seleccionar...

Fuente de Financiamiento, Grupo Funcional: Desarrollo Económico o Social (1)

Programa

Seleccionar...

Fuente de Financiamiento, Grupo Funcional: Desarrollo Económico o Social (2)

Programa Presupuestal

Seleccionar...

Fuente de Financiamiento Privada

Monto

Ingrese Monto

Porcentaje

Fuente de Financiamiento Municipal

Monto

Ingrese Monto

Porcentaje

Si el proyecto tiene concurrencia con otro proyecto de recursos FAIS (FISE o FAISMUN), capturar el folio del proyecto:

MÓDULO FINANCIAMIENTO BANOBRAS

SOLVENTAR(0)

Utilizará recursos de Financiamiento BANOBRAS

NO

PERIODO EN EL QUE SE EJECUTARÁ LA OBRA

SOLVENTAR(0)

Fecha de captura del proyecto	*Fecha de Inicio	*Fecha de Fin
03/06/2023	01/08/2023	31/12/2023

PROGRAMACIÓN DE TRABAJOS

SOLVENTAR(0)

Etap	Descripción de los trabajos principales por etapa de la obra	Avance de la obra (%)
Inicio :	SE REALIZARÁ EL TRAZO Y NIVELACIÓN DEL ÁREA SOBRE LA QUE SE EJECUTARÁN LOS TRABAJOS, PROCEDIENDO A LA EJECUCIÓN DE LOS CONCEPTOS PRELIMINARES.	10
Desarrollo :	SUSTITUCION DE MUEBLES SANITARIOS, SUSTITUCION DE LOSETA CERAMICA EN PISO, SUSTITUCION DE PISO CERAMICO, REHABILITACION DE INSTALACIONES HIDROSANITARIAS, MAMPARAS.	80
Conclusión :	FINALMENTE SE PROCEDERÁ A REALIZAR LA LIMPIEZA GRUESA DE LA ZONA DE TRABAJO, PINTURA, Y LIMPIEZA FINA.	10
		100

FIRMA ELECTRÓNICA



BIENESTAR
SECRETARÍA DE BIENESTAR



2023
AÑO DE
Francisco
VILLA
EL REVOLUCIONARIO DEL PUEBLO

CAPTURA DE PROYECTOS
POR MUNICIPIO

MIDS
MANEJO DE INVERSIÓN PARA
EL DESARROLLO SOCIAL

Usuario: MENDEZ AGUILAR LUIS OMAR, FMEX1505702

INDICE_(FAIS2023.pkg_faishs)| MONITOR FISIMDF_(FAIS2023.pkg_monitor_fismdf.fs?pi_entidad_federativa=15&pi_municipio=0)| INFORMACION FISIMDF_(FAIS2023.pkg_informacion_fismdf.fs?pi_entidad_federativa=15&pi_municipio=15057)|

PROYECTOS Financiamiento BANOBRAS y RENDIMIENTOS PRODIMDF GASTOS INDIRECTOS

CAPTURA DE PROYECTOS FAISMUN APLICABLE AL MUNICIPIO DE NAUCALPAN DE JUÁREZ

IDENTIFICACIÓN GEOGRÁFICA DEL PROYECTO

SOLVENTAR(0)

Id del Proyecto: 115962

Tipo de proyecto: PROYECTO FAISMUN

*Entidad Federativa: 15 MÉXICO

*Municipio: 15057 NAUCALPAN DE JUÁREZ

Grado de Rezago Social del Municipio: MUY BAJO

*Localidad: 150570001 150570001 NAUCALPAN DE JUÁREZ

Si no encontro su localidad, cotejar en el siguiente enlace [CENFEMUL](#)

La localidad cuenta con población indígena o afroamericana

Grado de Rezago Social de la Localidad: MUY BAJO

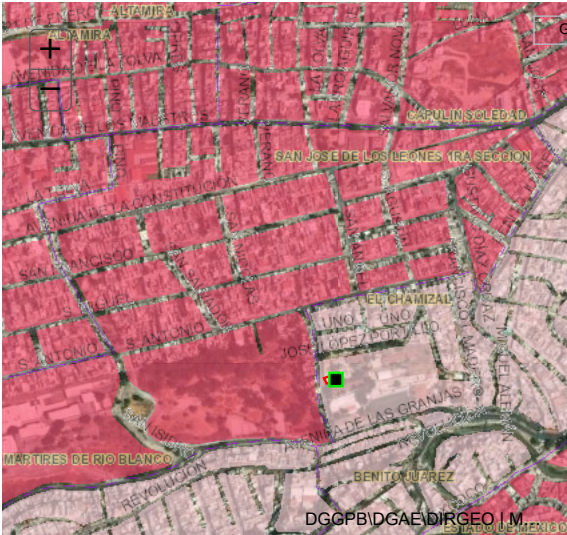
¿En dónde aplica?: POBREZA EXTREMA

¿La localidad tiene ZAP Urbana?: SI

*¿La población beneficiaria de la obra se encuentra dentro de la ZAP urbana?: NO

*Latitud: 19.445631268455188 *Longitud: -99.25051184923828

Geometría (marcadores,poligonos,lineas): 0 1 0



Galería

DOMICILIO GEOGRÁFICO

SOLVENTAR(0)

Entidad Federativa: 15 MÉXICO

Municipio: 15057 NAUCALPAN DE JUÁREZ

Localidad: 150570001 NAUCALPAN DE JUÁREZ

El domicilio geografico del proyecto se encuentra referido a una: Zona Urbana o Rural (con Amanzanamiento)

*Tipo de Vialidad: AVENIDA *Nombre de vialidad: LAS GRANJAS Ninguno:

Sin Numero Exterior(SN): Domicilio Conocido Numero Exterior Anterior: Num. Exterior: Alfanumerico

Num. Interior: Alfanumerico Sin número interior

*Código Postal: 53780 Ninguno

*Tipo de Asentamiento: COLONIA *Nombre del Asentamiento: MÁRTIRES DE RÍO BLANCO Otro: MÁRTIRES DE RÍO BLANCO Ninguno

Identificar y registrar el nombre de las entre vialidades y la vialidad posterior del Domicilio

Entre Vialidad 1: *Tipo de Vialidad: CALLE *Nombre de vialidad: PINO SUAREZ Ninguno

Entre Vialidad 2: *Tipo de Vialidad: NINGUNO *Nombre de vialidad: NINGUNO Ninguno

Vialidad Posterior: *Tipo de Vialidad: NINGUNO *Nombre de vialidad: NINGUNO Ninguno

*Descripción de ubicación: AVENIDA DE LAS GRANJAS SIN NÚMERO COLONIA MÁRTIRES DE RÍO BLANCO C.P. 53780 EN NAUCALPAN DE JUÁREZ LOCALIDAD NAUCALPAN DE JUÁREZ ESTADO DE MÉXICO.

Dirección completa del domicilio del Proyecto: AVENIDA LAS GRANJAS INTERIOR SN, COLONIA MÁRTIRES DE RÍO BLANCO, CP. 53780 NAUCALPAN DE JUÁREZ, NAUCALPAN DE JUÁREZ MÉXICO ENTRE CALLE PINO SUAREZ Y NINGUNO NINGUNO, NINGUNO NINGUNO AVENIDA DE LAS GRANJAS SIN NÚMERO COLONIA MÁRTIRES DE RÍO BLANCO C.P. 53780 EN NAUCALPAN DE JUÁREZ LOCALIDAD NAUCALPAN DE JUÁREZ

146

IDENTIFICACIÓN DEL PROYECTO

SOLVENTAR(0)

*Tipo de incidencia del Proyecto: 01 DIRECTA

*Seleccione el Rubro: 0115.INFRAESTRUCTURA BÁSICA S. EDUCACIÓN

*Seleccione la Subclasificación del Proyecto: 23119.PREPARATORIA U HOMÓLOGO (TECHADO EN ÁREA)

*Seleccione la Modalidad del Proyecto: 02.CONSTRUCCIÓN

*¿El proyecto cuenta con más de una subclasificación?: NO

Nombre sugerido del Proyecto: DE PREPARATORIA U HOMÓLOGO TECHADO EN ÁREA DE IMPARTICIÓN DE EDUCACIÓN FÍSICA EN NAUCALPAN DE JUÁREZ LOCALIDAD NAUCALPAN DE JUÁREZ ASENTAMIENTO OTRO

*Nombre del Proyecto: CONSTRUCCIÓN DE TECHADO EN ÁREA DE IMPARTICIÓN DE EDUCACIÓN FÍSICA Y REHABILITACIÓN DE CANCHA DEPORTIVA EN CONALEP PLANTEL NAUCALPAN II CCT 15DPT0022Z EN COLONIA MÁRTIRES DE RÍO BLANCO

Consideraciones señaladas en el catálogo de los Secretaría de Educación Pública (SEP). De igual forma podrán realizarse proyectos integrales en participación con programas federales Lineamientos Generales para la Operación del FAIS:y estatales que otorguen subsidios para este fin. Sólo para escuelas públicas que tengan clave y estén autorizados los gastos operativos por la instancia normativa federal o estatal.

*Descripción detallada del proyecto: TRAZO Y NIVELACION, EXCAVACIONES, CONSTRUCCIÓN DE CIMENTACIÓN, CONSTRUCCIÓN DE ESTRUCTURA, ISNTALACION DE LAMINA, PINTURA Y LIMPIEZA

FACTIBILIDAD DEL PROYECTO SOLVENTAR(0)

METAS FÍSICAS DEL PROYECTO (ACCIONES Y BENEFICIARIOS PROGRAMADOS) SOLVENTAR(0

CONCURRENCIA APLICABLE AL PROYECTO SOLVENTAR(0) ADJUNTAR ANEXO I

Si el proyecto tiene concurrencia con otro proyecto de recursos FAIS (FISE o FAISMUN), capturar el folio del proyecto:

Utilizará recursos de Financiamiento
BANOBAS

Fecha de captura del proyecto	*Fecha de Inicio	*Fecha de Fin
03/06/2023	01/08/2023	31/12/2023

Etapa	Descripción de los trabajos principales por etapa de la obra	Avance de la obra (%)
Inicio :	SE REALIZARÁ EL TRAZO Y NIVELACIÓN DEL ÁREA SOBRE LA QUE SE EJECUTARÁN LOS TRABAJOS, PROCEDIENDO A LA EJECUCIÓN DE LOS CONCEPTOS PRELIMINARES.	10
Desarrollo :	SUSTITUCION DE MUEBLES SANITARIOS, SUSTITUCION DE LOSETA CERAMICA EN PISO, SUSTITUCION DE PISO CERAMICO, REHABILITACION DE INSTALACIONES HIDROSANITARIAS, MAMPARAS.	80
Conclusión :	FINALMENTE SE PROCEDERÁ A REALIZAR LA LIMPIEZA GRUESA DE LA ZONA DE TRABAJO, PINTURA, Y LIMPIEZA FINA.	10
		100



BIENESTAR
SECRETARÍA DE BIENESTAR



2023
AÑO DE
Francisco
VILLA
EL REVOLUCIONARIO DEL PUEBLO

CAPTURA DE PROYECTOS
POR MUNICIPIO

MIDS
MANEJO DE INVERSIÓN PARA
EL DESARROLLO SOCIAL

Usuario: MENDEZ AGUILAR LUIS OMAR, FMEX1505702

INDICE_(FAIS2023.pkg_faishs)| MONITOR FISMD_(FAIS2023.pkg_monitor_fismdf.fs?pi_entidad_federativa=15&pi_municipio=0)| INFORMACION FISMD_(FAIS2023.pkg_informacion_fismdf.fs?pi_entidad_federativa=15&pi_municipio=15057)|

PROYECTOS Financiamiento BANOBRAS y RENDIMIENTOS PRODIMDF GASTOS INDIRECTOS

CAPTURA DE PROYECTOS FAISMUN APLICABLE AL MUNICIPIO DE NAUCALPAN DE JUÁREZ

IDENTIFICACIÓN GEOGRÁFICA DEL PROYECTO

SOLVENTAR(0)

Id del Proyecto: 115962

Tipo de proyecto: PROYECTO FAISMUN

*Entidad Federativa: 15 MÉXICO

*Municipio: 15057 NAUCALPAN DE JUÁREZ

Grado de Rezago Social del Municipio: MUY BAJO

*Localidad: 150570001 150570001 NAUCALPAN DE JUÁREZ

Si no encontro su localidad, cotejar en el siguiente enlace [CENFEMUL](#)

La localidad cuenta con población indígena o afromexicana

Grado de Rezago Social de la Localidad: MUY BAJO

¿En dónde aplica?: POBREZA EXTREMA

¿La localidad tiene ZAP Urbana?: SI

*¿La población beneficiaria de la obra se encuentra dentro de la ZAP urbana?: NO

*Latitud: 19.445631268455188 *Longitud: -99.25051184923828

Geometría (marcadores,poligonos,lineas): 0 1 0



Galería

DOMICILIO GEOGRÁFICO

SOLVENTAR(0)

Entidad Federativa: 15 MÉXICO

Municipio: 15057 NAUCALPAN DE JUÁREZ

Localidad: 150570001 NAUCALPAN DE JUÁREZ

El domicilio geografico del proyecto se encuentra referido a una: Zona Urbana o Rural (con Amanzanamiento)

*Tipo de Vialidad: AVENIDA *Nombre de vialidad: LAS GRANJAS Ninguno:

Sin Numero Exterior(SN): Domicilio Conocido Numero Exterior Anterior: Num. Exterior: Alfanumerico

Num. Interior: Alfanumerico Sin número interior

*Código Postal: 53780 Ninguno

*Tipo de Asentamiento: COLONIA *Nombre del Asentamiento: MÁRTIRES DE RÍO BLANCO Otro: MÁRTIRES DE RÍO BLANCO Ninguno

Identificar y registrar el nombre de las entre vialidades y la vialidad posterior del Domicilio

Entre Vialidad 1: *Tipo de Vialidad: CALLE *Nombre de vialidad: PINO SUAREZ Ninguno

Entre Vialidad 2: *Tipo de Vialidad: NINGUNO *Nombre de vialidad: NINGUNO Ninguno

Vialidad Posterior: *Tipo de Vialidad: NINGUNO *Nombre de vialidad: NINGUNO Ninguno

*Descripción de ubicación: AVENIDA DE LAS GRANJAS SIN NÚMERO COLONIA MÁRTIRES DE RÍO BLANCO C.P. 53780 EN NAUCALPAN DE JUÁREZ LOCALIDAD NAUCALPAN DE JUÁREZ ESTADO DE MÉXICO.

Dirección completa del domicilio del Proyecto: AVENIDA LAS GRANJAS INTERIOR SN, COLONIA MÁRTIRES DE RÍO BLANCO, CP. 53780 NAUCALPAN DE JUÁREZ, NAUCALPAN DE JUÁREZ MÉXICO ENTRE CALLE PINO SUAREZ Y NINGUNO NINGUNO, NINGUNO NINGUNO AVENIDA DE LAS GRANJAS SIN NÚMERO COLONIA MÁRTIRES DE RÍO BLANCO C.P. 53780 EN NAUCALPAN DE JUÁREZ LOCALIDAD NAUCALPAN DE JUÁREZ

146

IDENTIFICACIÓN DEL PROYECTO

SOLVENTAR(0)

*Tipo de incidencia del Proyecto: 01 DIRECTA

*Seleccione el Rubro: 0115.INFRAESTRUCTURA BÁSICA S. EDUCACIÓN

*Seleccione la Subclasificación del Proyecto: 23119.PREPARATORIA U HOMÓLOGO (TECHADO EN ÁREA)

*Seleccione la Modalidad del Proyecto: 02.CONSTRUCCIÓN

*¿El proyecto cuenta con más de una subclasificación?: NO

Nombre sugerido del Proyecto: DE PREPARATORIA U HOMÓLOGO TECHADO EN ÁREA DE IMPARTICIÓN DE EDUCACIÓN FÍSICA EN NAUCALPAN DE JUÁREZ LOCALIDAD NAUCALPAN DE JUÁREZ ASENTAMIENTO OTRO

*Nombre del Proyecto: CONSTRUCCIÓN DE TECHADO EN ÁREA DE IMPARTICIÓN DE EDUCACIÓN FÍSICA Y REHABILITACIÓN DE CANCHA DEPORTIVA EN CONALEP PLANTEL NAUCALPAN II CCT 15DPT0022Z EN COLONIA MÁRTIRES DE RÍO BLANCO

Consideraciones señaladas en el catálogo de los Secretaría de Educación Pública (SEP). De igual forma podrán realizarse proyectos integrales en participación con programas federales Lineamientos Generales para la Operación del FAIS:y estatales que otorguen subsidios para este fin. Sólo para escuelas públicas que tengan clave y estén autorizados los gastos operativos por la instancia normativa federal o estatal.

*Descripción detallada del proyecto: TRAZO Y NIVELACION, EXCAVACIONES, CONSTRUCCIÓN DE CIMENTACIÓN, CONSTRUCCIÓN DE ESTRUCTURA, ISNTALACION DE LAMINA, PINTURA Y LIMPIEZA

FACTIBILIDAD DEL PROYECTO SOLVENTAR(0)

METAS FÍSICAS DEL PROYECTO (ACCIONES Y BENEFICIARIOS PROGRAMADOS)

CONCURRENCIA APLICABLE AL PROYECTO

Si el proyecto tiene concurrencia con otro proyecto de recursos FAIS (FISE o FAISMUN), capturar el folio del proyecto:

PERIODO EN EL QUE SE EJECUTARÁ LA OBRA	SOLVENTAR(0
--	-------------

PROGRAMACIÓN DE TRABAJOS SOLVENTAR(0)

Fecha: 19/06/2023 22:18:43
 Cadena: HpCITUBFySiPXVxhTgQeamoCXJQQ/6yoEj40JKvNke88/2hURqvwBduNOGIgRzI4W2wRuallYw9d13eLHmONVjP/WF0KmS36aoD0XbOLf8uddzo5amOFkcB7kx38pFYIVxJ2X16V1ohtcCLq8qSynCjpYdowFUEYG8G26xvCy84gSso58/VJDCHS0ALMlpvFuG+qPF0K9Je4deNxlG+8Zcvgccepc



BIENESTAR
SECRETARÍA DE BIENESTAR



2023
AÑO DE
Francisco
VILLA
EL REVOLUCIONARIO DEL PUEBLO

CAPTURA DE PROYECTOS
POR MUNICIPIO

MIDS
MINISTERIO DE INVERSIÓN PARA
EL DESARROLLO SOCIAL

Usuario: MENDEZ AGUILAR LUIS OMAR, FMEX1505702

INDICE_(FAIS2023.pkg_faiss.fs)| MONITOR FISMDF_(FAIS2023.pkg_monitor_fismdf.fs?pi_entidad_federativa=15&pi_municipio=0)| INFORMACION FISMDF_(FAIS2023.pkg_informacion_fismdf.fs?pi_entidad_federativa=15&pi_municipio=15057)|

PROYECTOS Financiamiento BANOBRAS y RENDIMIENTOS PRODIMDF GASTOS INDIRECTOS

CAPTURA DE PROYECTOS FAISMUN APLICABLE AL MUNICIPIO DE NAUCALPAN DE JUÁREZ

IDENTIFICACIÓN GEOGRÁFICA DEL PROYECTO

SOLVENTAR(0)

Id del Proyecto: 194970

Tipo de proyecto: PROYECTO FAISMUN

*Entidad Federativa: 15 MÉXICO

*Municipio: 15057 NAUCALPAN DE JUÁREZ

Grado de Rezago Social del Municipio: MUY BAJO

*Localidad: 150570001 150570001 NAUCALPAN DE JUÁREZ

Si no encuentro su localidad, cotejar en el siguiente enlace [CENFEMUL](#)

La localidad cuenta con población indígena o afroamericana

Grado de Rezago Social de la Localidad: MUY BAJO

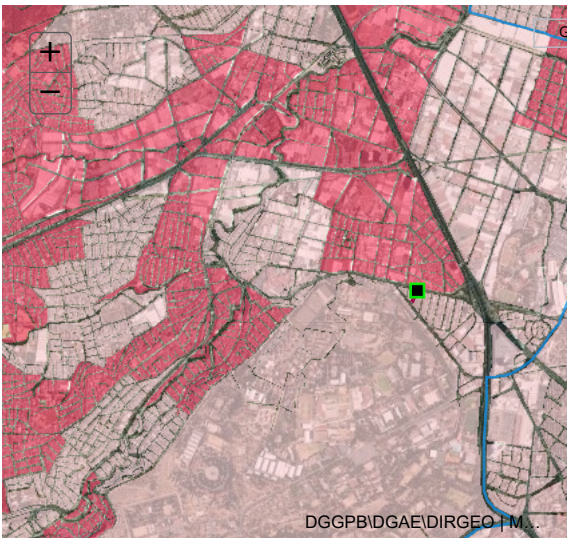
¿En dónde aplica?: POBREZA EXTREMA

¿La localidad tiene ZAP Urbana?: SI

*¿La población beneficiaria de la obra se encuentra dentro de la ZAP urbana?: NO

*Latitud: 19.45818499999898 *Longitud: -99.22446299999497

Geometría (marcadores,poligonos,lineas): 0 0 1



Galería

DOMICILIO GEOGRÁFICO

SOLVENTAR(0)

Entidad Federativa: 15 MÉXICO

Municipio: 15057 NAUCALPAN DE JUÁREZ

Localidad: 150570001 NAUCALPAN DE JUÁREZ

El domicilio geografico del proyecto se encuentra referido a una: Zona Urbana o Rural (con Amanzanamiento)

*Tipo de Vialidad: CALLE

*Nombre de vialidad: PARQUE CUPATITZIO

Ninguno:

Sin Numero Exterior(SN): Domicilio Conocido Numero Exterior Anterior: Num. Exterior: Alfanumerico

Num. Interior: Alfanumerico Sin número interior

*Código Postal: 53398

*Tipo de Asentamiento: COLONIA

*Nombre del Asentamiento: EL PARQUE

Otro: EL PARQUE

Ninguno

Identificar y registrar el nombre de las entre vialidades y la vialidad posterior del Domicilio

Entre Vialidad 1:

*Tipo de Vialidad: CALLE

*Nombre de vialidad: PARQUE EL CHICO

Ninguno

Entre Vialidad 2:

*Tipo de Vialidad: CALLE

*Nombre de vialidad: PARQUE DE MONTEBELLO

Ninguno

Vialidad Posterior:

*Tipo de Vialidad: NINGUNO

*Nombre de vialidad: NINGUNO

Ninguno

*Descripción de ubicación

CONTRA ESQUINA DE LA VIALIDAD SE UBICAN LAS OFICINAS DE PROTIAMBAR. PARA ACCEDER A LA CALLE SE ENTRAN DOS VIALIDADES IMPORTANTES AVENIDA PARQUE DE CHAPULTEPEC YO CALZADA SAN ESTEBAN.

242

Dirección completa del domicilio del Proyecto:

CALLE PARQUE CUPATITZIO INTERIOR SN, COLONIA EL PARQUE, CP. 53398 NAUCALPAN DE JUÁREZ, NAUCALPAN DE JUÁREZ MÉXICO ENTRE CALLE PARQUE EL CHICO Y CALLE PARQUE DE MONTEBELLO, NINGUNO NINGUNO CALLE EL PARQUE CUPATITZIO SE UBICA EN ZONA HABITACIONAL EN CONTRA

IDENTIFICACIÓN DEL PROYECTO

SOLVENTAR(0)

*Tipo de incidencia del Proyecto: 02 COMPLEMENTARIA

*Seleccione el Rubro: 0218.URBANIZACION

*Seleccione la Subclasificación del Proyecto: 21410.PAVIMENTACION

*Seleccione la Modalidad del Proyecto: 05.REHABILITACIÓN

*¿El proyecto cuenta con más de una subclasificación?: NO

Nombre sugerido del Proyecto: EN NAUCALPAN DE JUÁREZ LOCALIDAD NAUCALPAN DE JUÁREZ ASENTAMIENTO OTRO

*Nombre del Proyecto: REHABILITACIÓN DE PAVIMENTACIÓN CON CONCRETO ASFÁLTICO DE LA CALLE EL PARQUE CUPATITZIO EN COLONIA EL PARQUE.

Consideraciones señaladas en el catálogo de los aplicables para el proyecto, especificadas en los reglamentos de construcción vigentes. Incluye concreto hidráulico, asfalto, adoquín, Lineamientos Generales para la Operación del FAIS: piedra, o bien, del material que asegure la durabilidad de la obra, además de los Criterios para el Ordenamiento del Espacio Público publicados por SEDUVI.

*Descripción detallada del proyecto: CONSISTE EN LA EJECUCION DE TRABAJOS PRELIMINARES. CORTES EN CAJA. DEMOLICIONES, AFINE Y COMPACTACION. EXCAVACIONES Y RENIVELACIONES. CONSTRUCCION DE BASE Y SUB BASE. CONSTRUCCIÓN DE CARPETA ASFALTICA. INCORPORACION DE EQUIPAMIENTO URBANO Y SEÑALIZACIÓN. RESTITUCIÓN DE ELEMENTOS DE INFRAESTRUCTURA. CONSTRUCCION DE BANQUETAS Y GUARNICIONES, FINALMENTE ACARREOS Y LIMPIEZA.

*¿Por qué es importante la obra?:

PARA ALCANZAR NUEVAMENTE EL ESTANDAR DE CALIDAD QUE REQUIERE LA VIALIDAD EN CUANTO AL CONFORT PARA LA CIRCULACION SOBRE ESTA. GARANTIZANDO ASI LA SEGURIDAD PARA LOS USUARIOS DE LA VIALIDAD.INCREMENTANDO LA VIDA UTIL DEL PAVIMENTO Y OTORGAND00 CONDICIONES OPTIMAS PARA LA MOVILIDAD Y SEGURIDAD VIAL Y URBANA.

*¿Cuáles fueron los datos del IAP en los que se apoyó para la planeación de este proyecto?:

CON BASE EN EL INFORME ANUAL SOBRE LA SITUACION DE POBREZA Y REZAGO SOCIAL DELAÑO 2023 SE IDENTIFICARON LAS CARENCIAS DE LA POBLACION EN MATERIA EDUCATIVA ACCESO A SERVICIOS DE SALUD. SEGURIDAD SOCIAL Y SERVICIOS BASICOS EN VIVIENDAS DE HABITANTES.

*¿De qué manera participó la ciudadanía en a la decisión de la realización del proyecto?:

SOLICITUDES PARA INCLUIR LA OBRA DEBIDO A LA PRESENCIA DE BACHES. RODERAS Y DEFORMACIONES SOBRE EL PAVIMENTO QUE HACEN INTRANSITABLE LA VIALIDAD Y DISMINUYEN LAS CONDICIONES PARA LA SEGURIDAD VIAL Y ACCESIBILIDAD.

*Informe disponible en el Diario Oficial de la Federación

FACTIBILIDAD DEL PROYECTO

SOLVENTAR(0)

SITUACIÓN LEGAL DE LA PROPIEDAD

El bien es público

SI

DECLARATORIAS

Se cuenta con derecho de vía

SI

☒

Me doy por enterado que para el presente proyecto de infraestructura vial, en cuyo caso el presupuesto no contemple la instalación de servicios básicos de alcantarillado, drenaje, red de agua potable y electrificación, el costo de estos trabajos será aportación de la entidad federativa o municipio, comprometiéndose éstos a que dicha infraestructura, se encuentre integrada y en funcionamientoal finalizar el presente proyecto.

☒

Manifiesto que tenemos conocimiento de que éste proyecto debe sujetarse a los costos paramétricos de la entidad federativa, y nos comprometemos a justificar ante los órganos fiscalizadores las variaciones que, en su caso, excedan de dichos costos.

☒

Manifiesto contar con todos los permisos liberados, vigentes y necesarios para la correcta ejecución del proyecto.**

METAS FÍSICAS DEL PROYECTO (ACCIONES Y BENEFICIARIOS PROGRAMADOS)

SOLVENTAR(0)

Monto Total a invertir

\$

2,619,000.00

Monto Unitario

\$

2,782.44

Población Beneficiaria Total

3573

Acciones Programadas y Beneficiarios Programados

*Cantidad

941.26

*¿Qué Unidad de Medida aplica?

Metros Cuadrados

Identificación de personas beneficiarias por género y adscripción étnica

Masculina

1785

Indígena

0

Afromexicana

0

Población que no se autoadscribe como indígena o afrodescendiente

1785

Femenina

1788

0

0

1788

*Viviendas beneficiadas

1,157

Monto planeado del Proyecto FAISMUN

\$

2,619,000.00

Monto Subclasificación adicional directa

0

Monto Subclasificación adicional complementaria

0

Rendimientos Financieros 2023

Ingrese Monto

Institución Ejecutora

1445

1445 Municipio de Naucalpan de Juárez

Beneficios Esperados del Proyecto

INCREMENTAR LA VIDA UTIL DE LA VIALIDAD. INCREMENTAR LA SEGURIDAD VIAL Y EL

CONCURRENCIA APLICABLE AL PROYECTO

SOLVENTAR(0)

ADJUNTAR ANEXO I

Ramo

Seleccionar...

Ramo

Seleccionar...

Ramo

Seleccionar...

Ramo

Seleccionar...

Ramo

Seleccionar...

Fuente de Financiamiento Estatal

Monto

Ingrese Monto

Porcentaje

Nombre del Programa

Ingrese Solo Texto

Aportaciones Federales a las Entidades Federativas y Municipios (1)

Programa Presupuestal

Seleccionar...

Aportaciones Federales a las Entidades Federativas y Municipios (2)

Programa Presupuestal

Seleccionar...

Fuente de Financiamiento, Grupo Funcional: Gobierno

Programa Presupuestal

Seleccionar...

Fuente de Financiamiento, Grupo Funcional: Desarrollo Económico o Social (1)

Programa

Seleccionar...

Fuente de Financiamiento, Grupo Funcional: Desarrollo Económico o Social (2)

Programa Presupuestal

Seleccionar...

Fuente de Financiamiento Privada

Monto

Ingrese Monto

Porcentaje

Fuente de Financiamiento Municipal

Monto

Ingrese Monto

Porcentaje

Nombre del Programa

Ingrese Solo Texto

Si el proyecto tiene concurrencia con otro proyecto de recursos FAIS (FISE o FAISMUN), capturar el folio del proyecto:

MÓDULO FINANCIAMIENTO BANOBRAS

SOLVENTAR(0)

Utilizará recursos de Financiamiento BANOBRAS

NO

PERIODO EN EL QUE SE EJECUTARÁ LA OBRA

SOLVENTAR(0)

Fecha de captura del proyecto

16/08/2023

*Fecha de Inicio

01/08/2023

*Fecha de Fin

31/12/2023

PROGRAMACIÓN DE TRABAJOS

SOLVENTAR(0)

Etap	Descripción de los trabajos principales por etapa de la obra	Avance de la obra (%)
Inicio :	TRABAJOS PRELIMINARES COMO CORTES EN CAJA. DEMOLICION, AFINE Y COMPACTACION. EXCAVACIONES Y RENIVELACIONES.	10
Desarrollo :	CONSTRUCCION DE BASE Y SUB BASE , PAVIMENTACIÓN CON CONCRETO ASFALTICO.	80
Conclusión :	INCORPORACION DE EQUIPAMIENTO URBANO Y SEÑALIZACIÓN. RESTITUCIÓN DE ELEMENTOS DE INFRAESTRUCTURA. CONSTRUCCION DE BANQUETAS Y GUARNICIONES. FINALMENTE ACARREOS Y LIMPIEZA.	10
		100

FIRMA ELECTRÓNICA

Usuario: MENDEZ AGUILAR LUIS OMAR, FMEX1505702

INDICE_(FAIS2023.pkg_faiss.fs)| MONITOR FISMDF_(FAIS2023.pkg_monitor_fismdf.fs?pi_entidad_federativa=15&pi_municipio=0)| INFORMACION FISMDF_(FAIS2023.pkg_informacion_fismdf.fs?pi_entidad_federativa=15&pi_municipio=15057)|

PROYECTOS Financiamiento BANOBRAS y RENDIMIENTOS PRODIMDF GASTOS INDIRECTOS

CAPTURA DE PROYECTOS FAISMUN APLICABLE AL MUNICIPIO DE NAUCALPAN DE JUÁREZ

IDENTIFICACIÓN GEOGRÁFICA DEL PROYECTO SOLVENTAR(0)

Id del Proyecto:

196496

Tipo de proyecto:

PROYECTO FAISMUN

*Entidad Federativa:

15 MÉXICO

*Municipio:

15057 NAUCALPAN DE JUÁREZ

Grado de Rezago Social del Municipio:

MUY BAJO

*Localidad:

150570001 150570001 NAUCALPAN DE JUÁREZ

Si no encuentro su localidad, cotejar en el siguiente enlace

CENFEMUL

La localidad cuenta con población indígena o afromexicana

Grado de Rezago Social de la Localidad:

MUY BAJO

¿En dónde aplica?:

POBREZA EXTREMA

¿La localidad tiene ZAP Urbana?:

SI

*¿La población beneficiaria de la obra se encuentra dentro de la ZAP urbana?:

SI

*¿En qué AGEB se encuentra la población beneficiaria?:

1505700011648

Favor de cotejar en el siguiente enlace electrónico

SISGE (https://sisge.bienestar.gob.mx/SISGE/)

Multi ageb

*Latitud:

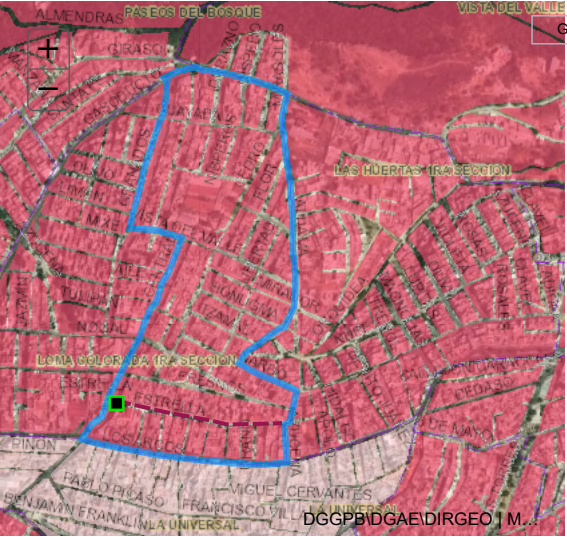
19.465394999998352

*Longitud:

-99.27377599999163

Geometría (marcadores,poligonos,lineas):

0 0 1



DOMICILIO GEOGRÁFICO SOLVENTAR(0)

Entidad Federativa:

15 MÉXICO

Municipio:

15057 NAUCALPAN DE JUÁREZ

Localidad:

150570001 NAUCALPAN DE JUÁREZ

El domicilio geografico del proyecto se encuentra referido a una:

Zona Urbana o Rural (con Amanzanamiento)

*Tipo de Vialidad:

CALLE

*Nombre de vialidad:

ESTRELLA

Ninguno:

☐

Sin Numero Exterior(SN):

☒

Domicilio Conocido

☐

Numero Exterior Anterior:

Num. Exterior:

Alfanumerico

SN

Num. Interior:

Alfanumerico

SN

Sin número interior

☒ SIN NUMERO INTERIOR (SN)

*Código Postal:

53420

Ninguno

☐

*Tipo de Asentamiento:

COLONIA

*Nombre del Asentamiento:

LOMA COLORADA 1RA. SECCIÓN

Otro:

LOMA COLORADA 1RA. SECCIÓN

Ninguno

☐

Identificar y registrar el nombre de las entre vialidades y la vialidad posterior del Domicilio

Entre Vialidad 1:

*Tipo de Vialidad:

AVENIDA

*Nombre de vialidad:

DE LOS ARCOS

Ninguno

☐

Entre Vialidad 2:

*Tipo de Vialidad:

CALLE

*Nombre de vialidad:

FRESNOS

Ninguno

☐

Vialidad Posterior:

*Tipo de Vialidad:

AVENIDA

*Nombre de vialidad:

CENTRAL

Ninguno

☐

*Descripción de ubicación

LA CALLE ESTRELLA SE UBICA POSTERIOEMENTE AL COLEGIO AUSUBEL Y EN CONTRAESQUINA AL JARDÍN DE NIÑOS AUSUBEL. EN LA VIALIDAD ESTRELLA SE UBICA LA LECHERIA LICONSA.

Dirección completa del domicilio del Proyecto:

CALLE ESTRELLA INTERIOR SN, COLONIA LOMA COLORADA 1RA. SECCIÓN, CP. 53420 NAUCALPAN DE JUÁREZ, NAUCALPAN DE JUÁREZ MÉXICO ENTRE AVENIDA DE LOS ARCOS Y CALLE FRESNOS, AVENIDA CENTRAL LA CALLE ESTRELLA SE UBICA POSTERIOEMENTE AL COLEGIO AUSUBEL Y EN CONTRAESQUINA AL JARDÍN DE NIÑOS AUSUBEL. EN LA VIALIDAD ESTRELLA SE

161

IDENTIFICACIÓN DEL PROYECTO SOLVENTAR(0)

*Tipo de incidencia del Proyecto:

02 COMPLEMENTARIA

*Seleccione el Rubro:

0218.URBANIZACION

*Seleccione la Subclasificación del Proyecto:

21410.PAVIMENTACION

*Seleccione la Modalidad del Proyecto:

05.REHABILITACIÓN

*¿El proyecto cuenta con más de una subclasificación?:

NO

Nombre sugerido del Proyecto:

REHABILITACIÓN DE PAVIMENTACION EN NAUCALPAN DE JUÁREZ LOCALIDAD NAUCALPAN DE JUÁREZ ASENTAMIENTO OTRO

*Nombre del Proyecto:

REHABILITACIÓN DE PAVIMENTACIÓN CON CONCRETO HIDRÁULICO DE LA CALLE ESTRELLA EN COLONIA LOMA COLORADA 1A SECCIÓN.

La planeación que realicen los gobiernos locales y de las entidades federativas, considerará los lineamientos y normas técnicas Consideraciones señaladas en el catálogo de losaplicables para el proyecto, especificadas en los reglamentos de construcción vigentes. Incluye concreto hidráulico, asfalto, adoquín, Lineamientos Generales para la Operación del FAIS: piedra, o bien, del material que asegure la durabilidad de la obra, además de los Criterios para el Ordenamiento del Espacio Público publicados por SEDUVI.

*Descripción detallada del proyecto:

CONSISTE EN LA EJECUCION DE TRABAJOS PRELIMINARES. CORTES EN CAJA. DEMOLICION, AFINE Y COMPACTACION. EXCAVACIONES Y RENIVELACIONES. CONSTRUCCION DE BASE Y SUB BASE. PAVIMENTO DE CONCRETO HIDRAULICO. CONSTRUCCIÓN DE BANQUETAS. INCORPORACION DE SEÑALAMIENTO HORIZONTAL Y VERTICAL. RESTITUCIÓN DE LA INFRAESTRUCTURA URBANA. FINALMENTE ACARREOS Y LIMPIEZA.

*¿Por qué es importante la obra?:

PARA ALCANZAR NUEVAMENTE EL ESTANDAR DE CALIDAD QUE REQUIERE LA VIALDIAD EN CUANTO AL CONFORT PARA LA CIRCULACION SOBRE ESTA. GARANTIZANDO ASI LA SEGURIDAD PARA LOS USUARIOS DE LA VIALDIAD. INCREMENTANDO LA VIDA UTIL DEL PAVIMENTO Y OTORGANDO CONDICIONES OPTIMAS PARA LA MOVILIDAD Y SEGURIDAD VIAL Y URBANA.

*¿Cuáles fueron los datos del IAP en los que se apoyó para la planeación de este proyecto?:

CON BASE EN EL INFORME ANUAL SOBRE LA SITUACION DE POBREZA Y REZAGO SOCIAL DELAÑO 2023 SE IDENTIFICARON LAS CARENCIAS DE LA POBLACION EN MATERIA EDUCATIVA ACCESO A SERVICIOS DE SALUD. SEGURIDAD SOCIAL Y SERVICIOS BASICOS EN VIVIENDA DE LOS HABITANTES.

*¿De qué manera participó la ciudadanía en a la decisión de la realización del proyecto?:

SOLICITUDES PARA INCLUIR LA OBRA DEBIDO A LA PRESENCIA DE BACHES. RODERAS Y DEFORMACIONES SOBRE EL PAVIMENTO QUE HACEN INTRANSITABLE LA VIALDIAD Y DISMINUYEN LAS CONDICIONES PARA LA SEGURIDAD VIAL Y ACCESIBILIDAD.

*Informe disponible en el Diario Oficial de la Federación

FACTIBILIDAD DEL PROYECTO

SOLVENTAR(0)

SITUACIÓN LEGAL DE LA PROPIEDAD

El bien es público

SI

DECLARATORIAS

Se cuenta con derecho de vía

SI

☒ Me doy por enterado que para el presente proyecto de infraestructura vial, en cuyo caso el presupuesto no contemple la instalación de servicios básicos de alcantarillado, drenaje, red de agua potable y electrificación, el costo de estos trabajos será aportación de la entidad federativa o municipio, comprometiéndose éstos a que dicha infraestructura, se encuentre integrada y en funcionamientoal finalizar el presente proyecto.

☒ Manifiesto que tenemos conocimiento de que éste proyecto debe sujetarse a los costos paramétricos de la entidad federativa, y nos comprometemos a justificar ante los órganos fiscalizadores las variaciones que, en su caso, excedan de dichos costos.

☒ Manifiesto contar con todos los permisos liberados, vigentes y necesarios para la correcta ejecución del proyecto.**

METAS FÍSICAS DEL PROYECTO (ACCIONES Y BENEFICIARIOS PROGRAMADOS)

SOLVENTAR(0)

Monto Total a invertir

\$

6,221,773.03

Monto Unitario

\$

2,893.85

Población Beneficiaria Total

7554

*Cantidad

2,150.00

*¿Qué Unidad de Medida aplica?

Metros Cuadrados

Identificación de personas beneficiarias por género y adscripción étnica

Masculina

3641

Femenina

3913

*Viviendas beneficiadas

2,127

Monto planeado del Proyecto FAISMUN

\$

6,221,773.03

Monto Subclasificación adicional directa

0

Monto Subclasificación adicional complementaria

0

Indígena

0

Afromexicana

0

Población que no se autoadscribe como indígena o afrodescendiente

3641

Rendimientos Financieros 2023

Ingrese Monto

Institución Ejecutora

1445

1445 Municipio de Naucalpan de Juárez

Beneficios Esperados del Proyecto

INCREMENTAR LA VIDA UTIL DE LA VIALIDAD. INCREMENTAR LA SEGURIDAD VIAL Y EL

CONCURRENCIA APLICABLE AL PROYECTO

SOLVENTAR(0)

ADJUNTAR ANEXO I

Ramo

Seleccionar...

Ramo

Seleccionar...

Ramo

Seleccionar...

Ramo

Seleccionar...

Ramo

Seleccionar...

Fuente de Financiamiento Estatal

Monto

Ingrese Monto

Porcentaje

Nombre del Programa

Ingrese Solo Texto

Fuente de Financiamiento Privada

Monto

Ingrese Monto

Porcentaje

Fuente de Financiamiento Municipal

Monto

Ingrese Monto

Porcentaje

Nombre del Programa

Ingrese Solo Texto

Aportaciones Federales a las Entidades Federativas y Municipios (1)

Programa Presupuestal

Seleccionar...

Monto

Ingrese Monto

Porcentaje

Aportaciones Federales a las Entidades Federativas y Municipios (2)

Programa Presupuestal

Seleccionar...

Monto

Ingrese Monto

Porcentaje

Fuente de Financiamiento, Grupo Funcional: Gobierno

Programa Presupuestal

Seleccionar...

Monto

Ingrese Monto

Porcentaje

Fuente de Financiamiento, Grupo Funcional: Desarrollo Económico o Social (1)

Programa

Seleccionar...

Monto

Ingrese Monto

Porcentaje

Fuente de Financiamiento, Grupo Funcional: Desarrollo Económico o Social (2)

Programa Presupuestal

Seleccionar...

Monto

Ingrese Monto

Porcentaje

Si el proyecto tiene concurrencia con otro proyecto de recursos FAIS (FISE o FAISMUN), capturar el folio del proyecto:

MÓDULO FINANCIAMIENTO BANOBRAS

SOLVENTAR(0)

Utilizará recursos de Financiamiento BANOBRAS

NO

PERIODO EN EL QUE SE EJECUTARÁ LA OBRA

SOLVENTAR(0)

Fecha de captura del proyecto	*Fecha de Inicio	*Fecha de Fin
17/08/2023	01/09/2023	31/12/2023

PROGRAMACIÓN DE TRABAJOS

SOLVENTAR(0)

Etap	Descripción de los trabajos principales por etapa de la obra	Avance de la obra (%)
Inicio :	TRABAJOS PRELIMINARES. CORTES EN CAJA. DEMOLICION, AFINE Y COMPACTACION. EXCAVACIONES Y RENIVELACIONES.	10
Desarrollo :	CONSTRUCCION DE BASE Y SUB BASE. PAVIMENTO DE CONCRETO HIDRAULICO. CONSTRUCCIÓN DE BANQUETAS. RESTITUCIÓN DE LA INFRAESTRUCTURA URBANA.	80
Conclusión :	INCORPORACION DE SEÑALAMIENTO HORIZONTAL Y VERTICAL. FINALMENTE ACARREOS Y LIMPIEZA.	10
		100

FIRMA ELECTRÓNICA

Fecha:29/08/2023 13:35:16
Cadena:eQlvoPM716KZUiYsaETB/AzgsFxHSN4y3wSETD3GWMMeT/q6QBk0PGnZ1uMibzsKHPnm6jUGjhGdJamm7yMeL6+uhKyT3VxKR0DDu3EBZa9CJwQCcNFYpLtlJle6rpla73BgPIDWWHxBq6q0IOEHwsjKxV3++BF1bsa8IkUJ+2M4JnuLGpfaoEKSUCS1DKOPb3iljC9B1vWfUcLp+uX5SVbOTujM

Usuario: MENDEZ AGUILAR LUIS OMAR, FMEX1505702

INDICE_(FAIS2023.pkg_faiss.fs)| MONITOR FISDMF_(FAIS2023.pkg_monitor_fismdf.fs?pi_entidad_federativa=15&pi_municipio=0)| INFORMACION FISDMF_(FAIS2023.pkg_informacion_fismdf.fs?pi_entidad_federativa=15&pi_municipio=15057)|

PROYECTOS Financiamiento BANOBRAS y RENDIMIENTOS PRODIMDF GASTOS INDIRECTOS

CAPTURA DE PROYECTOS FAISMUN APLICABLE AL MUNICIPIO DE NAUCALPAN DE JUÁREZ

IDENTIFICACIÓN GEOGRÁFICA DEL PROYECTO SOLVENTAR(0)

Id del Proyecto:

197082

Tipo de proyecto:

PROYECTO FAISMUN

*Entidad Federativa:

15 MÉXICO

*Municipio:

15057 NAUCALPAN DE JUÁREZ

Grado de Rezago Social del Municipio:

MUY BAJO

*Localidad:

150570001 150570001 NAUCALPAN DE JUÁREZ

Si no encuentro su localidad, cotejar en el siguiente enlace

CENFEMUL

La localidad cuenta con población indígena o afromexicana

Grado de Rezago Social de la Localidad:

MUY BAJO

¿En dónde aplica?:

POBREZA EXTREMA

¿La localidad tiene ZAP Urbana?:

SI

*¿La población beneficiaria de la obra se encuentra dentro de la ZAP urbana?:

SI

*¿En qué AGEB se encuentra la población beneficiaria?:

1505700011775

Favor de cotejar en el siguiente enlace electrónico:

SISGE (https://sisge.bienestar.gob.mx/SISGE/)

Multi ageb

1505700012364	-
1505700012148	-

*Latitud:

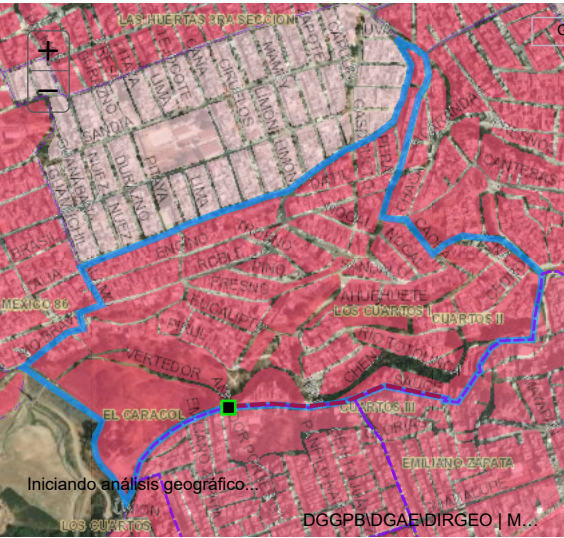
19.453963970911982

*Longitud:

-99.28123677873651

Geometría (marcadores,polígonos,lineas):

0 0 1



Galería

Iniciando análisis geográfico...

DOMICILIO GEOGRÁFICO SOLVENTAR(0)

Entidad Federativa:

15 MÉXICO

Municipio:

15057 NAUCALPAN DE JUÁREZ

Localidad:

150570001 NAUCALPAN DE JUÁREZ

El domicilio geografico del proyecto se encuentra referido a una:

Zona Urbana o Rural (con Amanzamiento)

*Tipo de Vialidad:

CALLE

*Nombre de vialidad:

SAUCE

Ninguno:

☐

Sin Numero Exterior(SN):

☒

Domicilio Conocido

☐

Numero Exterior Anterior:

Num. Exterior:

Alfanumerico

SN

Num. Interior:

Alfanumerico

SN

*Código Postal:

53426

Ninguno

☐

*Tipo de Asentamiento:

COLONIA

*Nombre del Asentamiento:

CUARTOS III

Otro:

CUARTOS III

Ninguno

☐

Identificar y registrar el nombre de las entre vialidades y la vialidad posterior del Domicilio

Entre Vialidad 1:

*Tipo de Vialidad:

CALLE

*Nombre de vialidad:

RECURSOS HIDRÁULICOS

Ninguno

☐

Entre Vialidad 2:

*Tipo de Vialidad:

CALLE

*Nombre de vialidad:

JOSE MARIA PINO SUÁREZ

Ninguno

☐

Vialidad Posterior:

*Tipo de Vialidad:

CALLE

*Nombre de vialidad:

RÍO TOTOLINGA

Ninguno

☐

*Descripción de ubicación

LA CALLE SAUCE SE UBICA LA ESCUELA PRIMARIA GENERAL EMILIANO ZAPATA Y EL CENTRO COMUNITARIO C.D.C. CUARTOS III.

Dirección completa del domicilio del Proyecto:

CALLE SAUCE INTERIOR SN, COLONIA CUARTOS III, CP. 53426 NAUCALPAN DE JUÁREZ, NAUCALPAN DE JUÁREZ MÉXICO ENTRE CALLE RECURSOS HIDRÁULICOS Y CALLE JOSE MARIA PINO SUÁREZ, CALLE RÍO TOTOLINGA LA CALLE SAUCE SE UBICA LA ESCUELA PRIMARIA GENERAL EMILIANO ZAPATA Y

111

IDENTIFICACIÓN DEL PROYECTO SOLVENTAR(0)

*Tipo de incidencia del Proyecto:

02 COMPLEMENTARIA

*Seleccione el Rubro:

0218.URBANIZACION

*Seleccione la Subclasificación del Proyecto:

21410.PAVIMENTACION

*Seleccione la Modalidad del Proyecto:

05.REHABILITACIÓN

*¿El proyecto cuenta con más de una subclasificación?:

NO

Nombre sugerido del Proyecto:

EN NAUCALPAN DE JUÁREZ LOCALIDAD NAUCALPAN DE JUÁREZ ASENTAMIENTO OTRO

*Nombre del Proyecto:

REHABILITACIÓN DE PAVIMENTACIÓN CON CONCRETO HIDRÁULICO DE LA CALLE SAUCE EN COLONIA CUARTOS III.

La planeación que realicen los gobiernos locales y de las entidades federativas, considerará los lineamientos y normas técnicas Consideraciones señaladas en el catálogo de losaplicables para el proyecto, especificadas en los reglamentos de construcción vigentes. Incluye concreto hidráulico, asfalto, adoquín, Lineamientos Generales para la Operación del FAIS:piedra, o bien, del material que asegure la durabilidad de la obra, además de los Criterios para el Ordenamiento del Espacio Público publicados por SEDUVI.

*Descripción detallada del proyecto:

CONSISTE EN LA EJECUCION DE TRABAJOS PRELIMINARES. CORTES EN CAJA. DEMOLICION, AFINE Y COMPACTACION. EXCAVACIONES Y RENIVELACIONES. CONSTRUCCION DE BASE Y SUB BASE. PAVIMENTO DE CONCRETO HIDRAULICO. CONSTRUCCIÓN DE BANQUETAS. INCORPORACION DE SEÑALAMIENTO HORIZONTAL Y VERTICAL. RESTITUCIÓN DE LA INFRAESTRUCTURA URBANA. FINALMENTE ACARREOS Y LIMPIEZA.

*¿Por qué es importante la obra?:

PARA ALCANZAR NUEVAMENTE EL ESTANDAR DE CALIDAD QUE REQUIERE LA VIALDIAD EN CUANTO AL CONFORT PARA LA CIRCULACION SOBRE ESTA. GARANTIZANDO ASI LA SEGURIDAD PARA LOS USUARIOS DE LA VIALDIAD. INCREMENTANDO LA VIDA UTIL DEL PAVIMENTO Y OTORGANDO CONDICIONES OPTIMAS PARA LA MOVILIDAD Y SEGURIDAD VIAL Y URBANA.

*¿Cuáles fueron los datos del IAP en los que se apoyó para la planeación de este proyecto?:

CON BASE EN EL INFORME ANUAL SOBRE LA SITUACION DE POBREZA Y REZAGO SOCIAL DEL AÑO 2023 SE IDENTIFICARON LAS CARENCIAS DE LA POBLACION EN MATERIA EDUCATIVA ACCESO A SERVICIOS DE SALUD. SEGURIDAD SOCIAL Y SERVICIOS BASICOS EN VIVIENDA DE LOS HABITANTES.

*¿De qué manera participó la ciudadanía en a la decisión de la realización del proyecto?:

SOLICITUDES PARA INCLUIR LA OBRA DEBIDO A LA PRESENCIA DE BACHES. RODERAS Y DEFORMACIONES SOBRE EL PAVIMENTO QUE HACEN INTRANSITABLE LA VIALDIAD Y DISMINUYEN LAS CONDICIONES PARA LA SEGURIDAD VIAL Y ACCESIBILIDAD.

*Informe disponible en el Diario Oficial de la Federación

FACTIBILIDAD DEL PROYECTO

SOLVENTAR(0)

SITUACIÓN LEGAL DE LA PROPIEDAD

El bien es público

SI

DECLARATORIAS

Se cuenta con derecho de vía

SI

☒ Me doy por enterado que para el presente proyecto de infraestructura vial, en cuyo caso el presupuesto no contemple la instalación de servicios básicos de alcantarillado, drenaje, red de agua potable y electrificación, el costo de estos trabajos será aportación de la entidad federativa o municipio, comprometiéndose éstos a que dicha infraestructura, se encuentre integrada y en funcionamiento al finalizar el presente proyecto.

☒ Manifiesto que tenemos conocimiento de que éste proyecto debe sujetarse a los costos paramétricos de la entidad federativa, y nos comprometemos a justificar ante los órganos fiscalizadores las variaciones que, en su caso, excedan de dichos costos.

☒ Manifiesto contar con todos los permisos liberados, vigentes y necesarios para la correcta ejecución del proyecto.**

METAS FÍSICAS DEL PROYECTO (ACCIONES Y BENEFICIARIOS PROGRAMADOS)

SOLVENTAR(0)

Monto Total a invertir

\$

7,704,981.31

Monto Unitario

\$

2,634.18

Población Beneficiaria Total

6307

*Cantidad

2,925.00

¿Qué Unidad de Medida aplica?

Metros Cuadrados

Identificación de personas beneficiarias por género y adscripción étnica

Masculina

3082

Indígena

0

Afromexicana

0

Población que no se autoadscribe como indígena o afrodescendiente

3082

Femenina

3225

0

0

3225

*Viviendas beneficiadas

1,713

Monto planeado del Proyecto FAISMUN

\$

7,704,981.31

Monto Subclasificación adicional directa

0

Monto Subclasificación adicional complementaria

0

Rendimientos Financieros 2023

Ingrese Monto

Institución Ejecutora

1445

1445 Municipio de Naucalpan de Juárez

Beneficios Esperados del Proyecto

INCREMENTAR LA VIDA UTIL DE LA VIALIDAD. INCREMENTAR LA SEGURIDAD VIAL Y EL

CONCURRENCIA APLICABLE AL PROYECTO

SOLVENTAR(0)

ADJUNTAR ANEXO I

Ramo

Seleccionar...

Ramo

Seleccionar...

Ramo

Seleccionar...

Ramo

Seleccionar...

Ramo

Seleccionar...

Fuente de Financiamiento Estatal

Monto

Ingrese Monto

Nombre del Programa

Ingrese Solo Texto

Porcentaje

Aportaciones Federales a las Entidades Federativas y Municipios (1)

Programa Presupuestal

Seleccionar...

Monto

Ingrese Monto

Porcentaje

Aportaciones Federales a las Entidades Federativas y Municipios (2)

Programa Presupuestal

Seleccionar...

Monto

Ingrese Monto

Porcentaje

Fuente de Financiamiento, Grupo Funcional: Gobierno

Programa Presupuestal

Seleccionar...

Monto

Ingrese Monto

Porcentaje

Fuente de Financiamiento, Grupo Funcional: Desarrollo Económico o Social (1)

Programa

Seleccionar...

Monto

Ingrese Monto

Porcentaje

Fuente de Financiamiento, Grupo Funcional: Desarrollo Económico o Social (2)

Programa Presupuestal

Seleccionar...

Monto

Ingrese Monto

Porcentaje

Fuente de Financiamiento Privada

Monto

Ingrese Monto

Porcentaje

Fuente de Financiamiento Municipal

Monto

Ingrese Monto

Nombre del Programa

Ingrese Solo Texto

Porcentaje

Si el proyecto tiene concurrencia con otro proyecto de recursos FAIS (FISE o FAISMUN), capturar el folio del proyecto:

MÓDULO FINANCIAMIENTO BANOBRAS

SOLVENTAR(0)

Utilizará recursos de Financiamiento BANOBRAS

NO

PERIODO EN EL QUE SE EJECUTARÁ LA OBRA

SOLVENTAR(0)

Fecha de captura del proyecto

17/08/2023

*Fecha de Inicio

01/09/2023

*Fecha de Fin

31/12/2023

PROGRAMACIÓN DE TRABAJOS

SOLVENTAR(0)

Etap	Descripción de los trabajos principales por etapa de la obra	Avance de la obra (%)
Inicio :	CONSISTE EN LA EJECUCION DE TRABAJOS PRELIMINARES. CORTES EN CAJA. DEMOLICION, AFINE Y COMPACTACION. EXCAVACIONES Y RENIVELACIONES.	10
Desarrollo :	CONSTRUCCION DE BASE Y SUB BASE. PAVIMENTO DE CONCRETO HIDRAULICO. CONSTRUCCIÓN DE BANQUETAS. RESTITUCIÓN DE LA INFRAESTRUCTURA URBANA.	80

Etapa	Descripción de los trabajos principales por etapa de la obra	Avance de la obra (%)
Conclusión :	INCORPORACION DE SEÑALAMIENTO HORIZONTAL Y VERTICAL. FINALMENTE ACARREOS Y LIMPIEZA.	10
		100

Fecha:29/08/2023 13:35:39

Cadena:EK6pMdSJDtSMlqWk9hizellsoMLRztYAlPnCEVFmPxi03N1fSZNOH0N8cWbJ80kYMfOh5i3RDGXq+tIja/ygDpnrAoxpcXn+JPpRXLIQ6/8rd5/MkEozYuOoNhO7q1R1QSpHwCMU55axv1id77IMCth2BA4qBPjjiDleoPs1oZmflgBT/yaXvrEYxZiFDD+qznC/AUnZ/UxXZNp3xTQsYie877Tu4V8XbRGw

FIRMA ELECTRÓNICA

DIRECCIÓN GENERAL DE DESARROLLO REGIONAL



BIENESTAR
SECRETARÍA DE BIENESTAR



2023
AÑO DE
Francisco
VILLA
EL REVOLUCIONARIO DEL PUEBLO

CAPTURA DE PROYECTOS POR MUNICIPIO

MIDS
MINISTERIO DE INVERSIÓN PARA
EL DESARROLLO SOCIAL

Usuario: MENDEZ AGUILAR LUIS OMAR, FMEX1505702

índice_(FAIS2023.pkg_faís.fs)| MONITOR FISDMF_(FAIS2023.pkg_monitor_fismdf.fs?pi_entidad_federativa=15&pi_municipio=0)| INFORMACION FISDMF_(FAIS2023.pkg_informacion_fismdf.fs?pi_entidad_federativa=15&pi_municipio=15057)|

PROYECTOS Financiamiento BANOBRAS y RENDIMIENTOS PRODIMDF GASTOS INDIRECTOS

CAPTURA DE PROYECTOS FAISMUN APLICABLE AL MUNICIPIO DE NAUCALPAN DE JUÁREZ

IDENTIFICACIÓN GEOGRÁFICA DEL PROYECTO

SOLVENTAR(0)

Id del Proyecto: 202911

Tipo de proyecto: PROYECTO FAISMUN

*Entidad Federativa: 15 MÉXICO

*Municipio: 15057 NAUCALPAN DE JUÁREZ

Grado de Rezago Social del Municipio: MUY BAJO

*Localidad: 150570001 150570001 NAUCALPAN DE JUÁREZ

Si no encuentro su localidad, cotejar en el siguiente enlace [CENFEMUL](#)

La localidad cuenta con población indígena o afromexicana

Grado de Rezago Social de la Localidad: MUY BAJO

¿En dónde aplica?: ZAP URBANA

¿La localidad tiene ZAP Urbana?: SI

*¿La población beneficiaria de la obra se encuentra dentro de la ZAP urbana?: SI

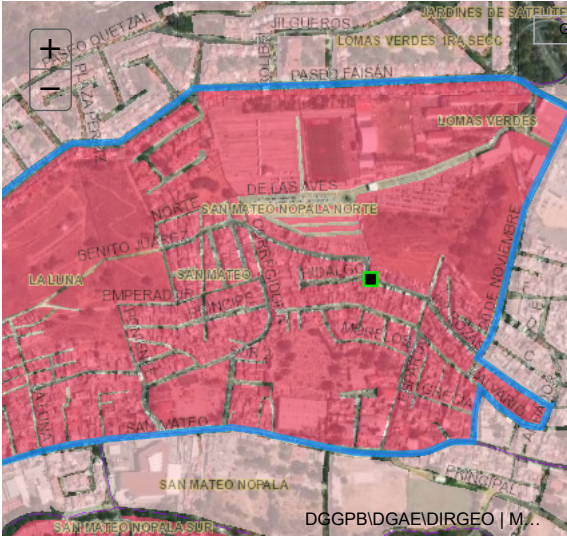
*¿En qué AGEB se encuentra la población beneficiaria?: 1505700012010

Favor de cotejar en el siguiente enlace electrónico [SISGE](#) (<https://sisge.bienestar.gob.mx/SISGE/>)

Multi ageb

*Latitud: 19.50522399999986 *Longitud: -99.26384599999496

Geometría (marcadores,poligonos,lineas): 0 0 0



Galería

DOMICILIO GEOGRÁFICO

SOLVENTAR(0)

Entidad Federativa: 15 MÉXICO

Municipio: 15057 NAUCALPAN DE JUÁREZ

Localidad: 150570001 NAUCALPAN DE JUÁREZ

El domicilio geografico del proyecto se encuentra referido a una: Zona Urbana o Rural (con Amanzanamiento)

*Tipo de Vialidad: CALLE

*Nombre de vialidad: B

Ninguno:

Sin Numero Exterior(SN): Domicilio Conocido

Numero Exterior Anterior: Num. Exterior: Alfanumerico

Num. Interior: Alfanumerico

Sin número interior

*Código Postal: 53224

*Tipo de Asentamiento: PUEBLO

*Nombre del Asentamiento: SAN MATEO NOPALA ZONA NORTE

Otro: SAN MATEO NOPALA ZONA NORTE

Ninguno

Identificar y registrar el nombre de las entre vialidades y la vialidad posterior del Domicilio

Entre Vialidad 1:

*Tipo de Vialidad: AVENIDA

*Nombre de vialidad: BENITO JUÁREZ

Ninguno

Entre Vialidad 2:

*Tipo de Vialidad: CALLE

*Nombre de vialidad: CALVARIO

Ninguno

Vialidad Posterior:

*Tipo de Vialidad: NINGUNO

*Nombre de vialidad: NINGUNO

Ninguno

*Descripción de ubicación

LA VIALIDAD SE UBICA ENTRE LA AVENIDA BENITO JUÁREZ Y LA CALLE CALVARIO. DONDE SE UBICA LA FARMACIA GENESIS.

Dirección completa del domicilio del Proyecto:

CALLE B INTERIOR SN, PUEBLO SAN MATEO NOPALA ZONA NORTE, CP. 53224 NAUCALPAN DE JUÁREZ, NAUCALPAN DE JUÁREZ MÉXICO ENTRE AVENIDA BENITO JUÁREZ Y CALLE CALVARIO, NINGUNO NINGUNO LA VIALIDAD SE UBICA ENTRE LA AVENIDA BENITO JUÁREZ Y LA CALLE CALVARIO. DONDE SE UBICA LA FARMACIA GENESIS.

108

IDENTIFICACIÓN DEL PROYECTO

SOLVENTAR(0)

*Tipo de incidencia del Proyecto: 02 COMPLEMENTARIA

*Seleccione el Rubro: 0218.URBANIZACION

*Seleccione la Subclasificación del Proyecto: 21410.PAVIMENTACION

*Seleccione la Modalidad del Proyecto: 05.REHABILITACIÓN

*¿El proyecto cuenta con más de una subclasificación?: NO

Nombre sugerido del Proyecto: DE PAVIMENTACION EN NAUCALPAN DE JUÁREZ LOCALIDAD NAUCALPAN DE JUÁREZ ASENTAMIENTO OTRO

*Nombre del Proyecto: REHABILITACIÓN DE PAVIMENTACIÓN CON CONCRETO ASFÁLTICO DE LA CALLE B EN COLONIA SAN MATEO NOPALA ZONA NORTE AMPLIACIÓN SAN MATEO NOPALA ZONA NORTE.

Consideraciones señaladas en el catálogo de losaplicables para el proyecto, especificadas en los reglamentos de construcción vigentes. Incluye concreto hidráulico, asfalto, adoquín, Lineamientos Generales para la Operación del FAIS: piedra, o bien, del material que asegure la durabilidad de la obra, además de los Criterios para el Ordenamiento del Espacio Público publicados por SEDUVI.

*Descripción detallada del proyecto: SE REALIZARA LA REHABILITACION DE LA SUPERFICIE DE RODAMIENTO. INCLUYENDO TRAZO. NIVELACION. CORTES. DEMOLICIONES. TERRACERIAS. COMPACTACIONES. ESTRUCTURA DEL PAVIMENTO. CARPETA ASFALTICA. RIEGO DE IMPREGNACION. RIEGO DE LIGA. LIMPIEZA. SEÑALAMIENTO.

*¿Por qué es importante la obra?:

PARA ALCANZAR NUEVAMENTE EL ESTANDAR DE CALIDAD QUE REQUIERE LA VIALDIAD EN CUANTO AL CONFORT PARA LA CIRCULACION SOBRE ESTA. GARANTIZANDO ASI LA SEGURIDAD PARA LOS USUARIOS DE LA VIALDIAD. INCREMENTANDO LA VIDA UTIL DEL PAVIMENTO Y OTORGANDO CONDICIONES OPTIMAS PARA LA MOVILIDAD Y SEGURIDAD VIAL Y URBANA.

*¿Cuáles fueron los datos del IAP en los que se apoyó para la planeación de este proyecto?:

CON BASE EN EL INFORME ANUAL SOBRE LA SITUACION DE POBREZA Y REZAGO SOCIAL DEL AÑO 2023 SE IDENTIFICARON LAS CARENCIAS DE LA POBLACION EN MATERIA EDUCATIVA ACCESO A SERVICIOS DE SALUD. SEGURIDAD SOCIAL Y SERVICIOS BASICOS EN VIVIENDA DE LOS HABITANTES.

*¿De qué manera participó la ciudadanía en a la decisión de la realización del proyecto?:

SOLICITUDES MEDIANTE OFICIOS Y PETICIONES DE LOS CIUDADANOS EMITIDAS AL MUNICIPIO PARA INCLUIR LA OBRA AL PROGRAMA ANUAL DE OBRA PÚBLICA DEBIDO A LA PRESENCIA DE BACHES. RODERAS Y DEFORMACIONES SOBRE EL PAVIMENTO QUE HACEN INTRANSITABLE LA VIALDIAD Y DISMINUYEN LAS CONDICIONES PARA LA SEGURIDAD VIAL Y

*Informe disponible en el Diario Oficial de la Federación

FACTIBILIDAD DEL PROYECTO

SOLVENTAR(0)

SITUACIÓN LEGAL DE LA PROPIEDAD

El bien es público

SI

DECLARATORIAS

Se cuenta con derecho de vía

SI

☒ Me doy por enterado que para el presente proyecto de infraestructura vial, en cuyo caso el presupuesto no contemple la instalación de servicios básicos de alcantarillado, drenaje, red de agua potable y electrificación, el costo de estos trabajos será aportación de la entidad federativa o municipio, comprometiéndose éstos a que dicha infraestructura, se encuentre integrada y en funcionamiento al finalizar el presente proyecto.

☒ Manifiesto que tenemos conocimiento de que éste proyecto debe sujetarse a los costos paramétricos de la entidad federativa, y nos comprometemos a justificar ante los órganos fiscalizadores las variaciones que, en su caso, excedan de dichos costos.

☒ Manifiesto contar con todos los permisos liberados, vigentes y necesarios para la correcta ejecución del proyecto.**

METAS FÍSICAS DEL PROYECTO (ACCIONES Y BENEFICIARIOS PROGRAMADOS)

SOLVENTAR(0)

Monto Total a invertir

\$

7,000,000.00

Monto Unitario

\$

2,916.67

Población Beneficiaria Total

5266

Acciones Programadas y Beneficiarios Programados

*Cantidad

2,400.00

*¿Qué Unidad de Medida aplica?

Metros Cuadrados

Identificación de personas beneficiarias por género y adscripción étnica

Masculina

2501

Indígena

0

Afromexicana

0

Población que no se autoadscribe como indígena o afrodescendiente

2501

Femenina

2765

0

0

2765

*Viviendas beneficiadas

1,454

Monto planeado del Proyecto FAISMUN

\$

7,000,000.00

Monto Subclasificación adicional directa

0

Monto Subclasificación adicional complementaria

0

Rendimientos Financieros 2023

Ingrese Monto

Institución Ejecutora

1445

1445 Municipio de Naucalpan de Juárez

Beneficios Esperados del Proyecto

DAR SOLUCION A LA PROBLEMÁTICA ACTUAL, SOLVENTAR LAS SOLICITUDES EMITIDA

CONCURRENCIA APLICABLE AL PROYECTO

SOLVENTAR(0)

ADJUNTAR ANEXO I

Ramo

Seleccionar...

Ramo

Seleccionar...

Ramo

Seleccionar...

Ramo

Seleccionar...

Ramo

Seleccionar...

Fuente de Financiamiento Estatal

Monto

Ingrese Monto

Porcentaje

Ingrese Solo Texto

Aportaciones Federales a las Entidades Federativas y Municipios (1)

Programa Presupuestal

Seleccionar...

Monto

Ingrese Monto

Porcentaje

Aportaciones Federales a las Entidades Federativas y Municipios (2)

Programa Presupuestal

Seleccionar...

Monto

Ingrese Monto

Porcentaje

Fuente de Financiamiento, Grupo Funcional: Gobierno

Programa Presupuestal

Seleccionar...

Monto

Ingrese Monto

Porcentaje

Fuente de Financiamiento, Grupo Funcional: Desarrollo Económico o Social (1)

Programa

Seleccionar...

Monto

Ingrese Monto

Porcentaje

Fuente de Financiamiento, Grupo Funcional: Desarrollo Económico o Social (2)

Programa Presupuestal

Seleccionar...

Monto

Ingrese Monto

Porcentaje

Fuente de Financiamiento Privada

Monto

Ingrese Monto

Porcentaje

Fuente de Financiamiento Municipal

Monto

Ingrese Monto

Porcentaje

Ingrese Solo Texto

Si el proyecto tiene concurrencia con otro proyecto de recursos FAIS (FISE o FAISMUN), capturar el folio del proyecto:

MÓDULO FINANCIAMIENTO BANOBRAS

SOLVENTAR(0)

Utilizará recursos de Financiamiento BANOBRAS

NO

PERIODO EN EL QUE SE EJECUTARÁ LA OBRA

SOLVENTAR(0)

Fecha de captura del proyecto

21/08/2023

*Fecha de Inicio

01/09/2023

*Fecha de Fin

31/12/2023

PROGRAMACIÓN DE TRABAJOS

SOLVENTAR(0)

Eta	Descripción de los trabajos principales por etapa de la obra	Avance de la obra (%)
Inicio :	SE REALIZARÁ EL TRAZO Y NIVELACIÓN DEL ÁREA SOBRE LA QUE SE EJECUTARÁN LOS TRABAJOS, PROCEDIENDO A LA EJECUCIÓN DE LOS CONCEPTOS PRELIMINARES COMO: DEMOLICIÓN, EXCAVACIÓN, RELLENO, NIVELACIÓN Y AFINE.	10
Desarrollo :	SE REALIZARÁN LOS TRABAJAJOS DE REHABILITACIÓN DE PAVIMENTACIÓN COMO SON: FRESADO, TERRACERIAS, COMPACTACIONES, RENIVELACIONES, RIEGO DE IMPREGNACION, RIEGO DE LIGA, CONSTRUCCIÓN DE CARPETA ASFÁLTICA.	80
Conclusión :	FINALMENTE SE PROCEDERÁ A REALIZAR LA LIMPIEZA GRUESA DE LA ZONA DE TRABAJO, PINTURA PARA EL SEÑALAMIENTO HORIZONTAL Y LIMPIEZA FINA.	10
		100



BIENESTAR
SECRETARÍA DE BIENESTAR



2023
AÑO DE
Francisco
VILLA
EL REVOLUCIONARIO DEL PUEBLO

CAPTURA DE PROYECTOS POR MUNICIPIO

MIDS
MINISTERIO DE INVERSIÓN PARA
EL DESARROLLO SOCIAL

Usuario: MENDEZ AGUILAR LUIS OMAR, FMEX1505702

INDICE_(FAIS2023.pkg_faiss.fs)| MONITOR FISMDF_(FAIS2023.pkg_monitor_fismdf.fs?pi_entidad_federativa=15&pi_municipio=0)| INFORMACION FISMDF_(FAIS2023.pkg_informacion_fismdf.fs?pi_entidad_federativa=15&pi_municipio=15057)|

PROYECTOS Financiamiento BANOBRAS y RENDIMIENTOS PRODIMDF GASTOS INDIRECTOS

CAPTURA DE PROYECTOS FAISMUN APLICABLE AL MUNICIPIO DE NAUCALPAN DE JUÁREZ

IDENTIFICACIÓN GEOGRÁFICA DEL PROYECTO

SOLVENTAR(0)

Id del Proyecto: 208575

Tipo de proyecto: PROYECTO FAISMUN

*Entidad Federativa: 15 MÉXICO

*Municipio: 15057 NAUCALPAN DE JUÁREZ

Grado de Rezago Social del Municipio: MUY BAJO

*Localidad: 150570001 150570001 NAUCALPAN DE JUÁREZ

Si no encuentro su localidad, cotejar en el siguiente enlace [CENFEMUL](#)

La localidad cuenta con población indígena o afromexicana

Grado de Rezago Social de la Localidad: MUY BAJO

¿En dónde aplica?: POBREZA EXTREMA

¿La localidad tiene ZAP Urbana?: SI

*¿La población beneficiaria de la obra se encuentra dentro de la ZAP urbana?: SI

*¿En qué AGEB se encuentra la población beneficiaria?: 150570001192A

Favor de cotejar en el siguiente enlace electrónico [SISGE \(https://sisge.bienestar.gob.mx/SISGE/\)](#)

Multi ageb

*Latitud: 19.460115999999908 *Longitud: -99.255423999999497

Geometría (marcadores,poligonos,lineas): 0 0 1



Galería

DOMICILIO GEOGRÁFICO

SOLVENTAR(0)

Entidad Federativa: 15 MÉXICO

Municipio: 15057 NAUCALPAN DE JUÁREZ

Localidad: 150570001 NAUCALPAN DE JUÁREZ

El domicilio geografico del proyecto se encuentra referido a una: Zona Urbana o Rural (con Amanzanamiento)

*Tipo de Vialidad: CALLE

*Nombre de vialidad: CIRCUNVALACIÓN

Ninguno:

Sin Numero Exterior(SN): Sin Numero Exterior(SN)

Domicilio Conocido: Domicilio Conocido

Numero Exterior Anterior: Numero Exterior Anterior

Num. Exterior: Num. Exterior

Alfanumerico: Alfanumerico

Num. Interior: Num. Interior

Alfanumerico: Alfanumerico

Sin número interior: Sin número interior

*Código Postal: 53490

*Tipo de Asentamiento: COLONIA

*Nombre del Asentamiento: LOMAS DE SAN AGUSTÍN

Otro: LOMAS DE SAN AGUSTÍN

Ninguno:

Identificar y registrar el nombre de las entre vialidades y la vialidad posterior del Domicilio

Entre Vialidad 1: Entre Vialidad 1:

*Tipo de Vialidad: CALLE

*Nombre de vialidad: CIRCUNVALACIÓN

Ninguno:

Entre Vialidad 2: Entre Vialidad 2:

*Tipo de Vialidad: AVENIDA

*Nombre de vialidad: TORRES

Ninguno:

Vialidad Posterior: Vialidad Posterior:

*Tipo de Vialidad: CALLE

*Nombre de vialidad: SAN ISIDRO

Ninguno:

*Descripción de ubicación: LA CALLE CIRCUNVALACIÓN SEENCUENTRA ENTRE LA AVENIDA DE LASTORRES Y CALLE SAN ISIDRO. ES LA CALLEPOSTERIOR A LA GASOLINERIA GASOFACIL ESTACIÓN 332

Dirección completa del domicilio del Proyecto: CALLE CIRCUNVALACIÓN INTERIOR SN, COLONIA LOMAS DE SAN AGUSTÍN, CP. 53490 NAUCALPAN DE JUÁREZ, NAUCALPAN DE JUÁREZ MÉXICO ENTRE CALLE CIRCUNVALACIÓN Y AVENIDA TORRES, CALLE SAN ISIDRO LA CALLE CIRCUNVALACIÓN SEENCUENTRA ENTRE LA AVENIDA DE LASTORRES Y CALLE SAN ISIDRO. ES LA CALLEPOSTERIOR A LA GASOLINERIA GASOFACIL

146

IDENTIFICACIÓN DEL PROYECTO

SOLVENTAR(0)

*Tipo de incidencia del Proyecto: 02 COMPLEMENTARIA

*Seleccione el Rubro: 0218.URBANIZACION

*Seleccione la Subclasificación del Proyecto: 21410.PAVIMENTACION

*Seleccione la Modalidad del Proyecto: 05.REHABILITACIÓN

*¿El proyecto cuenta con más de una subclasificación?: NO

Nombre sugerido del Proyecto: REHABILITACIÓN DE PAVIMENTACION EN NAUCALPAN DE JUÁREZ LOCALIDAD NAUCALPAN DE JUÁREZ ASENTAMIENTO OTRO

*Nombre del Proyecto: REHABILITACIÓN DE PAVIMENTACIÓN CON CONCRETO HIDRÁULICO DE LA CALLE CIRCUNVALACIÓN EN COLONIA LOMAS DE SAN AGUSTÍN.

La planeación que realicen los gobiernos locales y de las entidades federativas, considerará los lineamientos y normas técnicas Consideraciones señaladas en el catálogo de losaplicables para el proyecto, especificadas en los reglamentos de construcción vigentes. Incluye concreto hidráulico, asfalto, adoquín, Lineamientos Generales para la Operación del FAIS: piedra, o bien, del material que asegure la durabilidad de la obra, además de los Criterios para el Ordenamiento del Espacio Público publicados por SEDUVI.

*Descripción detallada del proyecto: SE REALIZARA LA REHABILITACION DE LA SUPERFICIE DE RODAMIENTO. INCLUYENDO TRAZO. NIVELACION. CORTES. DEMOLICIONES. TERRACERIAS. COMPACTACIONES. ESTRUCTURA DEL PAVIMENTO. CONSTRUCCION DE LOSAS DE CONCRETO. LIMPIEZA. SEÑALAMIENTO.

*¿Por qué es importante la obra?:

PARA ALCANZAR NUEVAMENTE EL ESTANDAR DE CALIDAD QUE REQUIERE LA VIALDIAD EN CUANTO AL CONFORT PARA LA CIRCULACION SOBRE ESTA. GARANTIZANDO ASI LA SEGURIDAD PARA LOS USUARIOS DE LA VIALDIAD. INCREMENTANDO LA VIDA UTIL DEL PAVIMENTO Y OTORGANDO CONDICIONES OPTIMAS PARA LA MOVILIDAD Y SEGURIDAD VIAL Y URBANA.

*¿Cuáles fueron los datos del IAP en los que se apoyó para la planeación de este proyecto?:

CON BASE EN EL INFORME ANUAL SOBRE LA SITUACION DE POBREZA Y REZAGO SOCIAL DEL AÑO 2023 SE IDENTIFICARON LAS CARENCIAS DE LA POBLACION MUNICIPAL DE NAUCALPAN DE JUAREZ TENIENDO UN 4.2 % DE CARENCIA EN EL ACCESO A SERVICIOS BASICOS Y FALTA DE CALIDAD DEL ESPACIO. POR LO QUE EL DESARROLLO DE

*¿De qué manera participó la ciudadanía en a la decisión de la realización del proyecto?:

SOLICITUDES PARA INCLUIR LA OBRA DEBIDO A LA PRESENCIA DE BACHES. RODERAS Y DEFORMACIONES SOBRE EL PAVIMENTO QUE HACEN INTRANSITABLE LA VIALDIAD Y DISMINUYEN LAS CONDICIONES PARA LA SEGURIDAD VIAL Y ACCESIBILIDAD

*Informe disponible en el Diario Oficial de la Federación

FACTIBILIDAD DEL PROYECTO

SOLVENTAR(0)

SITUACIÓN LEGAL DE LA PROPIEDAD

El bien es público

SI

DECLARATORIAS

Se cuenta con derecho de vía

SI

☒

Me doy por enterado que para el presente proyecto de infraestructura vial, en cuyo caso el presupuesto no contemple la instalación de servicios básicos de alcantarillado, drenaje, red de agua potable y electrificación, el costo de estos trabajos será aportación de la entidad federativa o municipio, comprometiéndose éstos a que dicha infraestructura, se encuentre integrada y en funcionamientoal finalizar el presente proyecto.

☒

Manifiesto que tenemos conocimiento de que éste proyecto debe sujetarse a los costos paramétricos de la entidad federativa, y nos comprometemos a justificar ante los órganos fiscalizadores las variaciones que, en su caso, excedan de dichos costos.

☒

Manifiesto contar con todos los permisos liberados, vigentes y necesarios para la correcta ejecución del proyecto.**

METAS FÍSICAS DEL PROYECTO (ACCIONES Y BENEFICIARIOS PROGRAMADOS)

SOLVENTAR(0)

Monto Total a invertir

\$

2,784,294.29

Monto Unitario

\$

994.39

Población Beneficiaria Total

6409

Acciones Programadas y Beneficiarios Programados

*Cantidad

2,800.00

*¿Qué Unidad de Medida aplica?

Metros Cuadrados

Identificación de personas beneficiarias por género y adscripción étnica

Masculina

3076

Indígena

0

Afromexicana

0

Población que no se autoadscribe como indígena o afrodescendiente

3076

Femenina

3333

0

0

3333

*Viviendas beneficiadas

1,978

Monto planeado del Proyecto FAISMUN

\$

2,784,294.29

Monto Subclasificación adicional directa

0

Monto Subclasificación adicional complementaria

0

Rendimientos Financieros 2023

Ingrese Monto

Institución Ejecutora

1445

1445 Municipio de Naucalpan de Juárez

Beneficios Esperados del Proyecto

INCREMENTAR LA VIDA UTIL DE LA VIALIDAD. INCREMENTAR LA SEGURIDAD VIAL Y EL

CONCURRENCIA APLICABLE AL PROYECTO

SOLVENTAR(0)

ADJUNTAR ANEXO I

Ramo

Seleccionar...

Ramo

Seleccionar...

Ramo

Seleccionar...

Ramo

Seleccionar...

Ramo

Seleccionar...

Fuente de Financiamiento Estatal

Monto

Ingrese Monto

Porcentaje

Nombre del Programa

Ingrese Solo Texto

Aportaciones Federales a las Entidades Federativas y Municipios (1)

Programa Presupuestal

Seleccionar...

Aportaciones Federales a las Entidades Federativas y Municipios (2)

Programa Presupuestal

Seleccionar...

Fuente de Financiamiento, Grupo Funcional: Gobierno

Programa Presupuestal

Seleccionar...

Fuente de Financiamiento, Grupo Funcional: Desarrollo Económico o Social (1)

Programa

Seleccionar...

Fuente de Financiamiento, Grupo Funcional: Desarrollo Económico o Social (2)

Programa Presupuestal

Seleccionar...

Fuente de Financiamiento Privada

Monto

Ingrese Monto

Porcentaje

Fuente de Financiamiento Municipal

Monto

Ingrese Monto

Porcentaje

Nombre del Programa

Ingrese Solo Texto

Si el proyecto tiene concurrencia con otro proyecto de recursos FAIS (FISE o FAISMUN), capturar el folio del proyecto:

MÓDULO FINANCIAMIENTO BANOBRAS

SOLVENTAR(0)

Utilizará recursos de Financiamiento BANOBRAS

NO

PERIODO EN EL QUE SE EJECUTARÁ LA OBRA

SOLVENTAR(0)

Fecha de captura del proyecto

23/08/2023

*Fecha de Inicio

01/09/2023

*Fecha de Fin

31/12/2023

PROGRAMACIÓN DE TRABAJOS

SOLVENTAR(0)

Eta	Descripción de los trabajos principales por etapa de la obra	Avance de la obra (%)
Inicio :	SE REALIZARÁ EL TRAZO Y NIVELACIÓN DEL ÁREA SOBRE LA QUE SE EJECUTARÁN LOS TRABAJOS, PROCEDIENDO A LA EJECUCIÓN DE LOS CONCEPTOS PRELIMINARES COMO: DEMOLICIÓN, EXCAVACIÓN, RELLENO, NIVELACIÓN Y AFINE.	10
Desarrollo :	SE REALIZARÁN LOS TRABAJAJOS DE REHABILITACIÓN DE PAVIMENTACIÓN COMO SON: CORTE, DEMOLICIÓN, TERRACERIAS, COMPACTACIONES, RENIVELACIONES, CONSTRUCCIÓN DE LOSAS DE CONCRETO.	80
Conclusión :	FINALMENTE SE PROCEDERÁ A REALIZAR LA LIMPIEZA GRUESA DE LA ZONA DE TRABAJO, PINTURA PARA EL SEÑALAMIENTO HORIZONTAL Y LIMPIEZA FINA.	10
		100

FIRMA ELECTRÓNICA



2023
AÑO DE
Francisco
VILA
EL REVOLUCIONARIO DEL PUEBLO

CAPTURA DE PROYECTOS POR MUNICIPIO

MIDS
MATRIZ DE INVERSIÓN PARA
EL DESARROLLO SOCIAL

Usuario: **MENDEZ AGUILAR LUIS OMAR**, FMEX1505702

INDICE_(FAIS2023.pkg_faís.fs)| MONITOR FISMDF_(FAIS2023.pkg_monitor_fismdf.fs?pi_entidad_federativa=15&pi_municipio=0)| INFORMACION FISMDF_(FAIS2023.pkg_informacion_fismdf.fs?pi_entidad_federativa=15&pi_municipio=15057)|

PROYECTOS	Financiamiento BANOBRAS y RENDIMIENTOS	PRODIMDF	GASTOS INDIRECTOS
-----------	--	----------	-------------------

CAPTURA DE PROYECTOS FAISMUN APLICABLE AL MUNICIPIO DE NAUCALPAN DE JUÁREZ

IDENTIFICACIÓN GEOGRÁFICA DEL PROYECTO

SOLVENTAR(0

Id del Proyecto: 208605

Tipo de proyecto: PROYECTO FAISMUN

*Entidad Federativa: 15 MÉXICO

*Municipio: 15057 NAUCALPAN DE JUÁREZ

Grado de Rezago Social del Municipio: MUY BAJO

*Localidad: 150570001 150570001 NAUCALPAN DE JUÁREZ

Si no encuentro su localidad, cotejar en el siguiente enlace [CENFEMUL](#)

La localidad cuenta con población indígena o afromexicana

Grado de Rezago Social de la Localidad: MUY BAJO

¿En dónde aplica? ZAP URBANA

¿La localidad tiene ZAP Urbana? SI

*¿La población beneficiaria de la obra se encuentra dentro de la ZAP urbana? SI

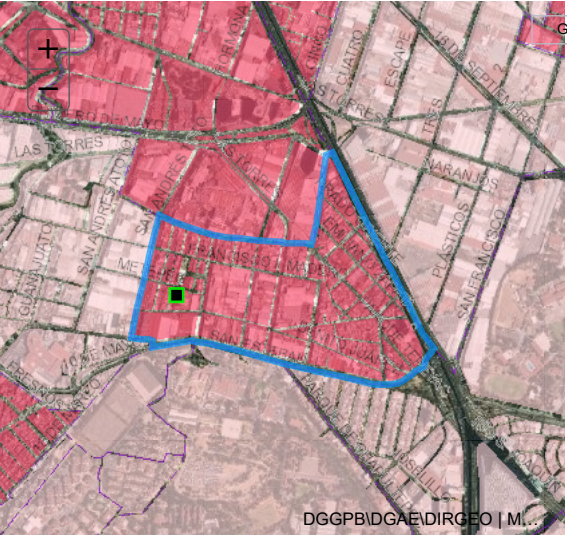
*¿En qué AGEB se encuentra la población beneficiaria? 1505700010353

Favor de cotejar en el siguiente enlace electrónico [SISGE \(https://sisge.bienestar.gob.mx/SISGE/\)](https://sisge.bienestar.gob.mx/SISGE/)

Manti agab

*Latitud: 19.460604799998997 *Longitud: -99.22934479999499

Geometría (marcadores,polígonos,líneas): 0 1 0



DOMICILIO GEOGRÁFICO

SOLVENTAR(0

Entidad Federativa:	
15	MÉXICO
Municipio:	
15057	NAUCALPAN DE JUÁREZ
Localidad:	
150570001	NAUCALPAN DE JUÁREZ

El domicilio geografico del proyecto se encuentra referido a una: Zona Urbana o Rural (con Amanzanamiento) ▼

*Tipo de Vialidad:	*Nombre de vialidad:	Ninguno:
<div>CALLE ▼</div>	<div>METEPEC</div>	<input type="checkbox"/>
Sin Numero Exterior(SN):	Numero Exterior Anterior:	Num. Exterior:
<input type="checkbox"/>	<input type="checkbox"/>	<input type="checkbox"/>
Num. Interior:	Alfanumerico	Alfanumerico
<input type="checkbox"/>	<input type="checkbox"/>	<input type="checkbox"/>
<div><input type="text" value="15"/></div>	<div><input type="text" value="0"/></div>	<div><input type="text" value=""/></div>
Sin número interior		
<div><input type="text" value=""/></div>	<div><input type="text" value=""/></div>	<div><input type="text" value=""/></div>
SN	<input checked="" type="checkbox"/> SIN NUMERO INTERIOR (SN) ▼	
*Código Postal:		Ninguno
<div><input type="text" value="53550"/></div>		<input type="checkbox"/>
*Tipo de Asentamiento:	*Nombre del Asentamiento:	Otro:
<div>COLONIA ▼</div>	<div>UNIDAD SAN ESTEBAN ▼</div>	<div>UNIDAD SAN ESTEBAN</div>
		<input type="checkbox"/>

Identificar y registrar el nombre de las entre vialidades y la vialidad posterior del Domicilio

Entre Vialidad 1:

*Tipo de Vialidad:	*Nombre de vialidad:	Ninguno
<div>PROLONGACION ▼</div>	<div>16 DE SEPTIEMBRE</div>	<input type="checkbox"/>

Entre Vialidad 2:

*Tipo de Vialidad:	*Nombre de vialidad:	Ninguno
<div>AVENIDA ▼</div>	<div>EMILIANO ZAPATA</div>	<input type="checkbox"/>

Vialidad Posterior:

*Tipo de Vialidad:	*Nombre de vialidad:	Ninguno
<div>NINGUNO ▼</div>	<div>NINGUNO</div>	<input checked="" type="checkbox"/>

<p>*Descripción de ubicación</p> <div> SEPTIEMBRE Y AVENIDA EMILIANO ZAPATA Y COLINDA CON EL JARDÍN DE NIÑOS UNIDAD SAN ESTEBAN LOCAL DE MENSAJERÍA ROSMON Y PROVEDOR DE SERVICIOS DE INTERNET NETRA S.A. DE C.V. </div>	<p>Dirección completa del domicilio del Proyecto:</p> <div> CALLE METEPEC 0 INTERIOR SN, , COLONIA UNIDAD SAN ESTEBAN, CP. 53550 NAUCALPAN DE JUÁREZ, NAUCALPAN DE JUÁREZ MÉXICO ENTRE PROLONGACION 16 DE SEPTIEMBRE Y AVENIDA EMILIANO ZAPATA, NINGUNO NINGUNO LA ESCUELA SE ENCUENTRA ENTRE LAVILIDAD PROLONGACIÓN 16 DE </div>
--	---

IDENTIFICACIÓN DEL PROYECTO

SOLVENTAR(0

*Tipo de incidencia del Proyecto:	01 DIRECTA	▼
*Seleccione el Rubro:	0115.INFRAESTRUCTURA BÁSICA S. EDUCACIÓN	▼
*Seleccione la Subclasificación del Proyecto:	11212.PRIMARIA U HOMOLOGO (SANITARIOS)	▼
*Seleccione la Modalidad del Proyecto:	04.MANTENIMIENTO	▼
*¿El proyecto cuenta con más de una subclasificación?:	NO	▼
Nombre sugerido del Proyecto:	DE PRIMARIA U HOMOLOGO SANITARIOS EN NAUCALPAN DE JUÁREZ LOCALIDAD NAUCALPAN DE JUÁREZ ASENTAMIENTO OTRO	
*Nombre del Proyecto:	MANTENIMIENTO DE SANITARIOS EN ESCUELA PRIMARIA U HOMOLOGO NIÑOS HÉROES CCT 15EPR1074W EN COLONIA UNIDAD SAN ESTEBAN	

Consideraciones señaladas en el catálogo de los Lineamientos Generales para la Operación del FAIS: y estatales que otorguen subsidios para este fin. Sólo para escuelas públicas que tengan clave y estén autorizados los gastos operativos por la instancia normativa federal o estatal.

*Descripción detallada del proyecto:	<p>TRAZO Y NIVELACIÓN DE ÁREA A EJECUTAR LOS TRABAJOS. RETIRO, SUMINISTRO E INSTALACION DE LAVABOS.</p> <p>MINGITORIOS Y W.C. DEMOLICIÓN DE RECUBRIMIENTOS Y COLOCACIÓN DE LOSETA CERAMICA EN PISO, APLICACIÓN DE</p> <p>PINTURA EN MUROS Y PLAFONES. REHABILITACION LINEAS DE ALIMENTACIÓN DE INSTALACIONES HIDROSANITARIAS,</p> <p>MAMPARAS, PINTURA Y LIMPIEZA.</p>
--------------------------------------	--

FACTIBILIDAD DEL PROYECTO

SOLVENTAR(0)

SITUACIÓN LEGAL DE LA PROPIEDAD

El bien es público

(SI)

DECLARATORIAS

Se cuenta con derecho de vía

(SI)

☒ Me doy por enterado que para el presente proyecto de infraestructura vial, en cuyo caso el presupuesto no contemple la instalación de servicios básicos de alcantarillado, drenaje, red de agua potable y electrificación, el costo de estos trabajos será aportación de la entidad federativa o municipio, comprometiéndose éstos a que dicha infraestructura, se encuentre integrada y en funcionamiento al finalizar el presente proyecto.

☒ Manifiesto que tenemos conocimiento de que éste proyecto debe sujetarse a los costos paramétricos de la entidad federativa, y nos comprometemos a justificar ante los órganos fiscalizadores las variaciones que, en su caso, excedan de dichos costos.

☒ Manifiesto contar con todos los permisos liberados, vigentes y necesarios para la correcta ejecución del proyecto.**

METAS FÍSICAS DEL PROYECTO (ACCIONES Y BENEFICIARIOS PROGRAMADOS)

SOLVENTAR(0)

Monto Total a invertir

\$ 475,300.00

Monto Unitario

\$ 4,850.00

Población Beneficiaria
Total

210

*Acciones Programadas y Beneficiarios Programados
*Cantidad

98.00

¿Qué Unidad de Medida aplica?

Metros Cuadrados

Identificación de personas beneficiarias por género y adscripción étnica

Masculina

105

Femenina

105

*Viviendas beneficiadas

210

Monto planeado
del Proyecto FAISMUN

\$ 475,300.00

Monto Subclasificación
adicional directa

0

Monto Subclasificación
adicional complementaria

0

Indígena

0

Afromexicana

0

Población que no se autoadscribe
como indígena o afrodescendiente

105

Rendimientos Financieros 2023

Ingreso Monto

Institución Ejecutora

1445 Municipio de Naucalpan de Juárez

Beneficios Esperados del Proyecto

MAYOR BIENESTAR DERIVADA DE LA LIMPIEZA Y SANIDAD DE LOS INMUEBLES, ASI CO

MÓDULO FINANCIAMIENTO BANOBRAS

SOLVENTAR(0)

Utilizará recursos de Financiamiento BANOBRAS

NO

PERIODO EN EL QUE SE EJECUTARÁ LA OBRA

SOLVENTAR(0)

Fecha de captura del proyecto

*Fecha de Inicio

*Fecha de Fin

23/08/2023

18/09/2023

31/12/2023

2023 19:53:10



BIENESTAR
SECRETARÍA DE BIENESTAR



2023
AÑO DE
Francisco
VILLA
EL REVOLUCIONARIO DEL PUEBLO

CAPTURA DE PROYECTOS POR MUNICIPIO

MIDS
MANEJO DE INVERSIÓN PARA
EL DESARROLLO SOCIAL

Usuario: MENDEZ AGUILAR LUIS OMAR, FMEX1505702

INDICE_(FAIS2023.pkg_faiss.fs)| MONITOR FISDMF_(FAIS2023.pkg_monitor_fismdf.fs?pi_entidad_federativa=15&pi_municipio=0)| INFORMACION FISDMF_(FAIS2023.pkg_informacion_fismdf.fs?pi_entidad_federativa=15&pi_municipio=15057)|

PROYECTOS Financiamiento BANOBRAS y RENDIMIENTOS PRODIMDF GASTOS INDIRECTOS

CAPTURA DE PROYECTOS FAISMUN APLICABLE AL MUNICIPIO DE NAUCALPAN DE JUÁREZ

IDENTIFICACIÓN GEOGRÁFICA DEL PROYECTO

SOLVENTAR(0)

Id del Proyecto: 208675

Tipo de proyecto: PROYECTO FAISMUN

*Entidad Federativa: 15 MÉXICO

*Municipio: 15057 NAUCALPAN DE JUÁREZ

Grado de Rezago Social del Municipio: MUY BAJO

*Localidad: 150570001 150570001 NAUCALPAN DE JUÁREZ

Si no encuentro su localidad, cotejar en el siguiente enlace [CENFEMUL](#)

La localidad cuenta con población indígena o afromexicana

Grado de Rezago Social de la Localidad: MUY BAJO

¿En dónde aplica?: ZAP URBANA

¿La localidad tiene ZAP Urbana?: SI

*¿La población beneficiaria de la obra se encuentra dentro de la ZAP urbana?: SI

*¿En qué AGEB se encuentra la población beneficiaria?: 1505700012364

Favor de cotejar en el siguiente enlace electrónico [SISGE \(https://sisge.bienestar.gob.mx/SISGE/\)](#)

Multi ageb

*Latitud: 19.45384350786282 *Longitud: -99.28104818678331

Geometría (marcadores,poligonos,lineas): 0 0 0



Galería

DOMICILIO GEOGRÁFICO

SOLVENTAR(0)

Entidad Federativa: 15 MÉXICO

Municipio: 15057 NAUCALPAN DE JUÁREZ

Localidad: 150570001 NAUCALPAN DE JUÁREZ

El domicilio geografico del proyecto se encuentra referido a una: Zona Urbana o Rural (con Amanzamiento)

*Tipo de Vialidad: CALLE

*Nombre de vialidad: RECURSOS HIDRÁULICOS

Ninguno:

Sin Numero Exterior(SN): Domicilio Conocido

Numero Exterior Anterior: Num. Exterior: Alfanumerico

Num. Interior: Alfanumerico

*Código Postal: 53426

*Tipo de Asentamiento: COLONIA

*Nombre del Asentamiento: EMILIANO ZAPATA

Otro: EMILIANO ZAPATA

Ninguno

Identificar y registrar el nombre de las entre vialidades y la vialidad posterior del Domicilio

Entre Vialidad 1:

*Tipo de Vialidad: ANDADOR

*Nombre de vialidad: EMILIO PORTES GRIL

Entre Vialidad 2:

*Tipo de Vialidad: CALLE

*Nombre de vialidad: SAUCE

Vialidad Posterior:

*Tipo de Vialidad: NINGUNO

*Nombre de vialidad: NINGUNO

*Descripción de ubicación

LA ESCUELA SE ENCUENTRA ENTRE ELANDADOR EMILIO PORTES GRIL Y LA CALLE SAUCE. ENFRENTA DE LA ESCUELA SE UBICA CON EL JARDÍN DE NIÑOS EMILIANO ZAPATA Y A UN COSTADO LA PANADERIA LAGUNA.

Dirección completa del domicilio del Proyecto:

CALLE RECURSOS HIDRÁULICOS INTERIOR SN, COLONIA EMILIANO ZAPATA, CP. 53426 NAUCALPAN DE JUÁREZ, NAUCALPAN DE JUÁREZ MÉXICO ENTRE ANDADOR EMILIO PORTES GRIL Y CALLE SAUCE, NINGUNO NINGUNO LA ESCUELA SE ENCUENTRA ENTRE ELANDADOR EMILIO PORTES GRIL Y LA CALLE SAUCE. ENFRENTA DE LA ESCUELA SE UBICA CON EL JARDÍN DE NIÑOS

183

IDENTIFICACIÓN DEL PROYECTO

SOLVENTAR(0)

*Tipo de incidencia del Proyecto: 01 DIRECTA

*Seleccione el Rubro: 0115.INFRAESTRUCTURA BÁSICA S. EDUCACIÓN

*Seleccione la Subclasificación del Proyecto: 11212.PRIMARIA U HOMOLOGO (SANITARIOS)

*Seleccione la Modalidad del Proyecto: 04.MANTENIMIENTO

*¿El proyecto cuenta con más de una subclasificación?: NO

Nombre sugerido del Proyecto: MANTENIMIENTO DE PRIMARIA U HOMOLOGO SANITARIOS EN NAUCALPAN DE JUÁREZ LOCALIDAD NAUCALPAN DE JUÁREZ

*Nombre del Proyecto: ASENTAMIENTO OTRO

MANTENIMIENTO DE SANITARIOS EN ESCUELA PRIMARIA GRAL. EMILIANO ZAPATA CCT 15EPR1711D EN COLONIA EMILIANO ZAPATA

Consideraciones señaladas en el catálogo de los Lineamientos Generales para la Operación del FAIS: y estatales que otorguen subsidios para este fin. Sólo para escuelas públicas que tengan clave y estén autorizados los gastos operativos por la instancia normativa federal o estatal.

*Descripción detallada del proyecto: TRAZO Y NIVELACIÓN DE ÁREA A EJECUTAR LOS TRABAJOS. RETIRO, SUMINISTRO E INSTALACION DE LAVABOS. MINGITORIOS Y W.C. DEMOLICIÓN Y COLOCACIÓN DE LOSETA CERAMICA EN PISO. APLICACIÓN DE PINTURA EN MUROS Y PLAFONES. REHABILITACION LINEAS DE ALIMENTACIÓN DE INSTALACIONES HIDROSANITARIAS, MAMPARAS, PINTURA Y LIMPIEZA.

*¿Por qué es importante la obra?:

PARA QUE LOS ALUMNOS TENGAN INSTALACIONES DIGNAS Y MAYOR BIENESTAR DERIVADA DE LA LIMPIEZA Y SANIDAD DE LOS INMUEBLES, ASI COMO EL AHORRO EN LOS GASTOS DE AGUA POTABLE.

*¿Cuáles fueron los datos del IAP en los que se apoyó para la planeación de este proyecto?:

CON BASE EN EL INFORME ANUAL SOBRE LA SITUACION DE POBREZA Y REZAGO SOCIAL DEL AÑO 2023 SE IDENTIFICARON LAS CARENCIAS DE LA POBLACION EN MATERIA EDUCATIVA ACCESO A SERVICIOS DE SALUD. SEGURIDAD SOCIAL Y SERVICIOS BASICOS EN VIVIENDA DE LOS HABITANTES.

*¿De qué manera participó la ciudadanía en a la decisión de la realización del proyecto?:

SOLICITUDES MEDIANTE OFICIOS Y PETICIONES POR PARTE DE LOS PADRES DE FAMILIA Y PERSONAL DOCENTE DE LAS INSTITUCIONES EDUCATIVAS EMITIDAS AL MUNICIPIO PARA INCLUIR LA OBRA AL PROGRAMA ANUAL DE OBRA PÚBLICA DEBIDO A LA FALTA DE MANTENIMIENTO A SANITARIOS DAÑADOS Y EVITAR GASTOS INECESARIOS DE AGUA POTABLE Y

*Informe disponible en el Diario Oficial de la Federación

FACTIBILIDAD DEL PROYECTO

SOLVENTAR(0)

SITUACIÓN LEGAL DE LA PROPIEDAD

El bien es público

(SI)

DECLARATORIAS

Se cuenta con derecho de vía

(SI)

☒

Me doy por enterado que para el presente proyecto de infraestructura vial, en cuyo caso el presupuesto no contemple la instalación de servicios básicos de alcantarillado, drenaje, red de agua potable y electrificación, el costo de estos trabajos será aportación de la entidad federativa o municipio, comprometiéndose éstos a que dicha infraestructura, se encuentre integrada y en funcionamiento al finalizar el presente proyecto.

☒

Manifiesto que tenemos conocimiento de que éste proyecto debe sujetarse a los costos paramétricos de la entidad federativa, y nos comprometemos a justificar ante los órganos fiscalizadores las variaciones que, en su caso, excedan de dichos costos.

☒

Manifiesto contar con todos los permisos liberados, vigentes y necesarios para la correcta ejecución del proyecto.**

METAS FÍSICAS DEL PROYECTO (ACCIONES Y BENEFICIARIOS PROGRAMADOS)

SOLVENTAR(0)

Monto Total a invertir

\$ 475,300.00

Monto Unitario

\$ 4,850.00

Población Beneficiaria Total

812

*Cantidad

98.00

Abrevadero(s)

*¿Qué Unidad de Medida aplica?

Identificación de personas beneficiarias por género y adscripción étnica

Masculina

406

Femenina

406

Indígena

0

Afromexicana

0

Población que no se autoadscribe como indígena o afrodescendiente

406

*Viviendas beneficiadas

812

Monto planeado del Proyecto FAISMUN

\$ 475,300.00

Monto Subclasificación adicional directa

0

Monto Subclasificación adicional complementaria

0

Rendimientos Financieros 2023

Ingrese Monto

Institución Ejecutora

1445 1445 Municipio de Naucalpan de Juárez

Beneficios Esperados del Proyecto

MAYOR BIENESTAR DERIVADA DE LA LIMPIEZA Y SANIDAD DE LOS INMUEBLES, ASI CO

CONCURRENCIA APLICABLE AL PROYECTO

SOLVENTAR(0)

ADJUNTAR ANEXO I

Ramo

Seleccionar...

Ramo

Seleccionar...

Ramo

Seleccionar...

Ramo

Seleccionar...

Ramo

Seleccionar...

Fuente de Financiamiento Estatal

Monto

Ingrese Monto

Porcentaje

Nombre del Programa

Ingrese Solo Texto

Fuente de Financiamiento Privada

Monto

Ingrese Monto

Porcentaje

Fuente de Financiamiento Municipal

Monto

Ingrese Monto

Porcentaje

Nombre del Programa

Ingrese Solo Texto

Aportaciones Federales a las Entidades Federativas y Municipios (1)

Programa Presupuestal

Seleccionar...

Monto

Ingrese Monto

Porcentaje

Aportaciones Federales a las Entidades Federativas y Municipios (2)

Programa Presupuestal

Seleccionar...

Monto

Ingrese Monto

Porcentaje

Fuente de Financiamiento, Grupo Funcional: Gobierno

Programa Presupuestal

Seleccionar...

Monto

Ingrese Monto

Porcentaje

Fuente de Financiamiento, Grupo Funcional: Desarrollo Económico o Social (1)

Programa

Seleccionar...

Monto

Ingrese Monto

Porcentaje

Fuente de Financiamiento, Grupo Funcional: Desarrollo Económico o Social (2)

Programa Presupuestal

Seleccionar...

Monto

Ingrese Monto

Porcentaje

Si el proyecto tiene concurrencia con otro proyecto de recursos FAIS (FISE o FAISMUN), capturar el folio del proyecto:

MÓDULO FINANCIAMIENTO BANOBRAS

SOLVENTAR(0)

Utilizará recursos de Financiamiento BANOBRAS

(NO)

PERIODO EN EL QUE SE EJECUTARÁ LA OBRA

SOLVENTAR(0)

Fecha de captura del proyecto	*Fecha de Inicio	*Fecha de Fin
23/08/2023	18/09/2023	31/12/2023

PROGRAMACIÓN DE TRABAJOS

SOLVENTAR(0)

Etap	Descripción de los trabajos principales por etapa de la obra	Avance de la obra (%)
Inicio :	TRAZO Y NIVELACIÓN DE ÁREA A EJECUTAR LOS TRABAJOS. RETIRO DE MOBILIARIO FIJO Y MOBILIARIO CORRESPONDIENTE A INSTALACIONES HIDRO SANITARIAS, MINGITORIOS Y W.C. ASI COMO TAMBIEN LA DEMOLICIÓN DE RECUBRIMIENTOS EN MUROS Y PISOS.	10
Desarrollo :	SUMINISTRO E INSTALACION DE LAVABOS. MINGITORIOS Y W.C. INCLUYENDO LA INSTALACIÓN DE SALIDAS HIDRAULICAS Y SANITARIAS. COLOCACIÓN DE LOSETA CERAMICA EN PISO, APLICACIÓN DE PINTURA EN MUROS Y PLAFONES.	80
Conclusión :	REHABILITACION LINEAS DE ALIMENTACIÓN DE INSTALACIONES HIDROSANITARIAS, COLOCACIÓN DE MAMPARAS DIVISORIAS EN SANITARIOS, APLICACIÓN DE PINTURA Y LIMPIEZA.	10
		100



BIENESTAR
SECRETARÍA DE BIENESTAR



2023
AÑO DE
Francisco
VILLA
EL REVOLUCIONARIO DEL PUEBLO

CAPTURA DE PROYECTOS POR MUNICIPIO

MIDS
MINISTERIO DE INVERSIÓN PARA
EL DESARROLLO SOCIAL

Usuario: MENDEZ AGUILAR LUIS OMAR, FMEX1505702

INDICE_(FAIS2023.pkg_faiss.fs)| MONITOR FISDMF_(FAIS2023.pkg_monitor_fismdf.fs?pi_entidad_federativa=15&pi_municipio=0)| INFORMACION FISDMF_(FAIS2023.pkg_informacion_fismdf.fs?pi_entidad_federativa=15&pi_municipio=15057)|

PROYECTOS Financiamiento BANOBRAS y RENDIMIENTOS PRODIMDF GASTOS INDIRECTOS

CAPTURA DE PROYECTOS FAISMUN APLICABLE AL MUNICIPIO DE NAUCALPAN DE JUÁREZ

IDENTIFICACIÓN GEOGRÁFICA DEL PROYECTO

SOLVENTAR(0)

Id del Proyecto: 208913

Tipo de proyecto: PROYECTO FAISMUN

*Entidad Federativa: 15 MÉXICO

*Municipio: 15057 NAUCALPAN DE JUÁREZ

Grado de Rezago Social del Municipio: MUY BAJO

*Localidad: 150570001 150570001 NAUCALPAN DE JUÁREZ

Si no encuentro su localidad, cotejar en el siguiente enlace [CENFEMUL](#)

La localidad cuenta con población indígena o afromexicana

Grado de Rezago Social de la Localidad: MUY BAJO

¿En dónde aplica?: ZAP URBANA

¿La localidad tiene ZAP Urbana?: SI

*¿La población beneficiaria de la obra se encuentra dentro de la ZAP urbana?: SI

*¿En qué AGEB se encuentra la población beneficiaria?: 1505700011879

Favor de cotejar en el siguiente enlace electrónico [SISGE \(https://sisge.bienestar.gob.mx/SISGE/\)](#)

Multi ageb

*Latitud: 19.4364020999736 *Longitud: -99.27158059998659

Geometría (marcadores,poligonos,lineas): 0 0 0



Galería

DOMICILIO GEOGRÁFICO

SOLVENTAR(0)

Entidad Federativa: 15 MÉXICO

Municipio: 15057 NAUCALPAN DE JUÁREZ

Localidad: 150570001 NAUCALPAN DE JUÁREZ

El domicilio geografico del proyecto se encuentra referido a una: Zona Urbana o Rural (con Amanzanamiento)

*Tipo de Vialidad: CALLE

*Nombre de vialidad: EJERCITO DE LIBERTAD DEL SUR

Ninguno:

Sin Numero Exterior(SN): Domicilio Conocido

Numero Exterior Anterior: Num. Exterior: Alfanumerico

Num. Interior: Alfanumerico

Sin número interior

*Código Postal: 53719

*Tipo de Asentamiento: COLONIA

*Nombre del Asentamiento: LOMAS DEL CADETE

Otro: LOMAS DEL CADETE

Ninguno

Identificar y registrar el nombre de las entre vialidades y la vialidad posterior del Domicilio

Entre Vialidad 1:

*Tipo de Vialidad: CALLEJON

*Nombre de vialidad: EDELMIRO MALDONADO

Ninguno

Entre Vialidad 2:

*Tipo de Vialidad: CALLE

*Nombre de vialidad: 2 DE OCTUBRE

Ninguno

Vialidad Posterior:

*Tipo de Vialidad: CALLE

*Nombre de vialidad: SEGUNDA DE MONTÉS DE OCA

Ninguno

*Descripción de ubicación

UBICA LA PARROQUIA KA SANTISIMA

TRINIDAD Y DELEGACIÓN

ADMINISTRATIVA DE SERVICIOS

PÚBLICOS IZCALLI CHAMAPA Y AL

FRENTE DE LA ESCUELA SE UBICA EL

MERCAOD PROVIDENCIA.

345

Dirección completa del domicilio del Proyecto:

CALLE EJERCITO DE LIBERTAD DEL SUR INTERIOR SN, ,

COLONIA LOMAS DEL CADETE, CP. 53719

NAUCALPAN DE JUÁREZ, NAUCALPAN DE JUÁREZ MÉXICO

ENTRE CALLEJON EDELMIRO MALDONADO Y CALLE 2 DE OCTUBRE, CALLE

SEGUNDA DE MONTÉS DE OCA

LA ESCUELA SE UBICA ENTRE EL CALLEJON EDELMIRO MALDONADO Y CALLE 2

IDENTIFICACIÓN DEL PROYECTO

SOLVENTAR(0)

*Tipo de incidencia del Proyecto: 01 DIRECTA

*Seleccione el Rubro: 0115.INFRAESTRUCTURA BÁSICA S. EDUCACIÓN

*Seleccione la Subclasificación del Proyecto: 11212.PRIMARIA U HOMOLOGO (SANITARIOS)

*Seleccione la Modalidad del Proyecto: 04.MANTENIMIENTO

*¿El proyecto cuenta con más de una subclasificación?: NO

Nombre sugerido del Proyecto: DE PRIMARIA U HOMOLOGO SANITARIOS EN NAUCALPAN DE JUÁREZ LOCALIDAD NAUCALPAN DE JUÁREZ ASENTAMIENTO OTRO

*Nombre del Proyecto: MANTENIMIENTO DE SANITARIOS EN ESCUELA PRIMARIA U HOMOLOGO PLAN DE AYALA CCT 15DPR2282K EN COLONIA LOMAS DEL CADETE

Consideraciones señaladas en el catálogo de los Lineamientos Generales para la Operación del FAIS: y estatales que otorguen subsidios para este fin. Sólo para escuelas públicas que tengan clave y estén autorizados los gastos operativos por la instancia normativa federal o estatal.

*Descripción detallada del proyecto: TRAZO Y NIVELACIÓN DE ÁREA A EJECUTAR LOS TRABAJOS. RETIRO, SUMINISTRO E INSTALACION DE LAVABOS. MINGITORIOS Y W.C. DEMOLICIÓN Y COLOCACIÓN DE LOSETA CERAMICA EN PISO. APLICACIÓN DE PINTURA EN MUROS Y PLAFONES. REHABILITACION LINEAS DE ALIMENTACIÓN DE INSTALACIONES HIDROSANITARIAS, MAMPARAS, PINTURA Y LIMPIEZA.

*¿Por qué es importante la obra?:

PARA QUE LOS ALUMNOS TENGAN INSTALACIONES DIGNAS Y MAYOR BIENESTAR DERIVADA DE LA LIMPIEZA Y SANIDAD DE LOS INMUEBLES, ASI COMO EL AHORRO EN LOS GASTOS DE AGUA POTABLE.

*¿Cuáles fueron los datos del IAP en los que se apoyó para la planeación de este proyecto?:

CON BASE EN EL INFORME ANUAL SOBRE LA SITUACION DE POBREZA Y REZAGO SOCIAL DEL AÑO 2023 SE IDENTIFICARON LAS CARENCIAS DE LA POBLACION MUNICIPAL DE NAUCALPAN DE JUAREZ TENIENDO UN 10.2% DE REZAGO EDUCATIVO Y 35.7% EN EL ACCESO A LOS SERVICIOS DE SALUD. POR LO QUE EL DESARROLLO DE LOS

*¿De qué manera participó la ciudadanía en a la decisión de la realización del proyecto?:

SOLICITUDES POR PARTE DE LOS PADRES DE FAMILIA Y PERSONAL DOCENTE DE LAS INSTITUCIONES EDUCATIVAS PARA LA SUSTITUCIÓN ED MUEBLES SANITARIOS DAÑADOS, PARA EVITAR GASTOS INECESARIOS DE AGUA POTABLE Y PARA TENER INSTALACIONES MAS LIMPIAS Y SANAS.

*Informe disponible en el Diario Oficial de la Federación

FACTIBILIDAD DEL PROYECTO

SOLVENTAR(0)

SITUACIÓN LEGAL DE LA PROPIEDAD

El bien es público

SI

DECLARATORIAS

Se cuenta con derecho de vía

SI

☒

Me doy por enterado que para el presente proyecto de infraestructura vial, en cuyo caso el presupuesto no contemple la instalación de servicios básicos de alcantarillado, drenaje, red de agua potable y electrificación, el costo de estos trabajos será aportación de la entidad federativa o municipio, comprometiéndose éstos a que dicha infraestructura, se encuentre integrada y en funcionamientoal finalizar el presente proyecto.

☒

Manifiesto que tenemos conocimiento de que éste proyecto debe sujetarse a los costos paramétricos de la entidad federativa, y nos comprometemos a justificar ante los órganos fiscalizadores las variaciones que, en su caso, excedan de dichos costos.

☒

Manifiesto contar con todos los permisos liberados, vigentes y necesarios para la correcta ejecución del proyecto.**

METAS FÍSICAS DEL PROYECTO (ACCIONES Y BENEFICIARIOS PROGRAMADOS)

SOLVENTAR(0)

Monto Total a invertir

\$

520,000.00

Monto Unitario

\$

5,306.12

Población Beneficiaria Total

504

*Cantidad

98.00

*¿Qué Unidad de Medida aplica?

Metros Cuadrados

Identificación de personas beneficiarias por género y adscripción étnica

Masculina

252

Indígena

0

Afromexicana

0

Población que no se autoadscribe como indígena o afrodescendiente

252

Femenina

252

*Viviendas beneficiadas

504

Monto planeado del Proyecto FAISMUN

\$

520,000.00

Monto Subclasificación adicional directa

0

Monto Subclasificación adicional complementaria

0

Rendimientos Financieros 2023

Ingrese Monto

Institución Ejecutora

14451445 Municipio de Naucalpan de Juárez

Beneficios Esperados del Proyecto

MAYOR BIENESTAR DERIVADA DE LA LIMPIEZA Y SANIDAD DE LOS INMUEBLES, ASI CO

CONCURRENCIA APLICABLE AL PROYECTO

SOLVENTAR(0)

ADJUNTAR ANEXO I

Ramo

Seleccionar...

Ramo

Seleccionar...

Ramo

Seleccionar...

Ramo

Seleccionar...

Ramo

Seleccionar...

Fuente de Financiamiento Estatal

Monto

Ingrese Monto

Porcentaje

Ingrese Solo Texto

Fuente de Financiamiento Privada

Monto

Ingrese Monto

Porcentaje

Fuente de Financiamiento Municipal

Monto

Ingrese Monto

Porcentaje

Ingrese Solo Texto

Aportaciones Federales a las Entidades Federativas y Municipios (1)

Programa Presupuestal

Seleccionar...

Monto

Ingrese Monto

Porcentaje

Aportaciones Federales a las Entidades Federativas y Municipios (2)

Programa Presupuestal

Seleccionar...

Monto

Ingrese Monto

Porcentaje

Fuente de Financiamiento, Grupo Funcional: Gobierno

Programa Presupuestal

Seleccionar...

Monto

Ingrese Monto

Porcentaje

Fuente de Financiamiento, Grupo Funcional: Desarrollo Económico o Social (1)

Programa

Seleccionar...

Monto

Ingrese Monto

Porcentaje

Fuente de Financiamiento, Grupo Funcional: Desarrollo Económico o Social (2)

Programa Presupuestal

Seleccionar...

Monto

Ingrese Monto

Porcentaje

Si el proyecto tiene concurrencia con otro proyecto de recursos FAIS (FISE o FAISMUN), capturar el folio del proyecto:

MÓDULO FINANCIAMIENTO BANOBRAS

SOLVENTAR(0)

Utilizará recursos de Financiamiento BANOBRAS

NO

PERIODO EN EL QUE SE EJECUTARÁ LA OBRA

SOLVENTAR(0)

Fecha de captura del proyecto

23/08/2023

*Fecha de Inicio

18/09/2023

*Fecha de Fin

31/12/2023

PROGRAMACIÓN DE TRABAJOS

SOLVENTAR(0)

Eta	Descripción de los trabajos principales por etapa de la obra	Avance de la obra (%)
Inicio :	TRAZO Y NIVELACIÓN DE ÁREA A EJECUTAR LOS TRABAJOS. RETIRO DE MOBILIARIO FIJO Y MOBILIARIO CORRESPONDIENTE A INSTALACIONES HIDRO SANITARIAS, MINGITORIOS Y W.C. ASI COMO TAMBIEN LA DEMOLICIÓN DE RECUBRIMIENTOS EN MUROS Y PISOS.	10
Desarrollo :	SUMINISTRO E INSTALACION DE LAVABOS. MINGITORIOS Y W.C. INCLUYENDO LA INSTALACIÓN DE SALIDAS HIDRAULICAS Y SANITARIAS. COLOCACIÓN DE LOSETA CERAMICA EN PISO, APLICACIÓN DE PINTURA EN MUROS Y PLAFONES.	80
Conclusión :	REHABILITACION LINEAS DE ALIMENTACIÓN DE INSTALACIONES HIDROSANITARIAS, COLOCACIÓN DE MAMPARAS DIVISORIAS EN SANITARIOS, APLICACIÓN DE PINTURA Y LIMPIEZA.	10
		100

FIRMA ELECTRÓNICA



Usuario: MENDEZ AGUILAR LUIS OMAR, FMEX1505701

INDICE: [FAIS2023.pkg_faiss.f3] | MONITOR FISMD: [FAIS2023.pkg_monitor_fismdf.f3?pi_entidad_federativa=15&pi_municipio=0] | INFORMACION FISMD: [FAIS2023.pkg_informacion_fismdf.f3?pi_entidad_federativa=15&pi_municipio=150571]

PROYECTOS Financiamiento BANOBRAS y RENDIMIENTOS PRODIMDF GASTOS INDIRECTOS

CAPTURA DE PROYECTOS FAISMUN APLICABLE AL MUNICIPIO DE NAUCALPAN DE JUÁREZ**IDENTIFICACIÓN GEOGRÁFICA DEL PROYECTO** SOLVENTAR(0)

Id del Proyecto: 208913

Tipo de proyecto: PROYECTO FAISMUN

*Entidad Federativa: 15 MEXICO

*Municipio: 15057 NAUCALPAN DE JUÁREZ

Grado de Rezago Social del Municipio: MUY BAJO

*Localidad: 150570001 150570001 NAUCALPAN DE JUÁREZ

Si no encuentro su localidad, cotejar en el siguiente enlace [CENFEMUL](#)

La localidad cuenta con población indígena o afromexicana

Grado de Rezago Social de la Localidad: MUY BAJO

¿En dónde aplica?: ZAP URBANA

¿La localidad tiene ZAP Urbana?: SI

*¿La población beneficiaria de la obra se encuentra dentro de la ZAP urbana?: SI

*¿En qué AGEB se encuentra la población beneficiaria?: 1505700011879

Favor de cotejar en el siguiente enlace electrónico [SISGE](#) (<https://sisge.bienestar.gob.mx/SISGE/>)

Multi ageb

*Latitud: 19.4364029999736 *Longitud: -99.27158059998659

Geometría (marcadores, polígonos, líneas): 0 0 0

**DOMICILIO GEOGRÁFICO** SOLVENTAR(0)

Entidad Federativa: 15 MEXICO

Municipio: 15057 NAUCALPAN DE JUÁREZ

Localidad: 150570001 NAUCALPAN DE JUÁREZ

El domicilio geografico del proyecto se encuentra referido a una: Zona Urbana o Rural (con Amanzamiento)

*Tipo de Vialidad: CALLE

*Nombre de vialidad: EJERCITO DE LIBERTAD DEL SUR

Ninguno: ☐

Sin Numero Exterior(SN): ☐

Domicilio Conocido: ☐

Numero Exterior Anterior:

Num. Exterior:

Alfanumerico:

SN:

Num. Interior:

Alfanumerico:

SN:

*Código Postal: 53719

*Tipo de Asentamiento: COLONIA

*Nombre del Asentamiento: LOMAS DEL CADETE

Otro:

Ninguno: ☐

Identificar y registrar el nombre de las entre vialidades y la vialidad posterior del Domicilio

Entre Vialidad 1:

*Tipo de Vialidad: CALLEJON

*Nombre de vialidad: EDELMIRO MALDONADO

Ninguno: ☐

Entre Vialidad 2:

*Tipo de Vialidad: CALLE

*Nombre de vialidad: 2 DE OCTUBRE

Ninguno: ☐

Vialidad Posterior:

*Tipo de Vialidad: CALLE

*Nombre de vialidad: SEGUNDA DE MONTES DE OCA

Ninguno: ☐

*Descripción de ubicación

UBICA LA PARROQUIA KA SANTISIMA TRINIDAD Y DELEGACIÓN ADMINISTRATIVA DE SERVICIOS PÚBLICOS (ZCALLI) CHAMAPA Y AL FRENTE DE LA ESCUELA SE UBICA EL MERCADO PROVIDENCIA.

345

Dirección completa del domicilio del Proyecto:

CALLE EJERCITO DE LIBERTAD DEL SUR INTERIOR SN, COLONIA LOMAS DEL CADETE, CP: 53719 NAUCALPAN DE JUÁREZ, NAUCALPAN DE JUÁREZ MEXICO ENTRE CALLEJON EDELMIRO MALDONADO Y CALLE 2 DE OCTUBRE, CALLE SEGUNDA DE MONTES DE OCA LA ESCUELA SE UBICA ENTRE EL CALLEJON EDELMIRO MALDONADO Y CALLE 2

IDENTIFICACIÓN DEL PROYECTO SOLVENTAR(0)

*Tipo de incidencia del Proyecto: 01 DIRECTA

*Selección del Rubro: 0115 INFRAESTRUCTURA BÁSICA S. EDUCACIÓN

*Selección de la Subclasificación del Proyecto: 11212 PRIMARIA U HOMOLOGO (SANTARIOS)

*Selección de la Modalidad del Proyecto: 04 MANTENIMIENTO

*¿El proyecto cuenta con más de una subclasificación?: NO

Nombre sugerido del Proyecto: DE PRIMARIA U HOMOLOGO SANITARIOS EN NAUCALPAN DE JUÁREZ LOCALIDAD NAUCALPAN DE JUÁREZ ASENTAMIENTO OTRO

*Nombre del Proyecto: MANTENIMIENTO DE SANITARIOS EN ESCUELA PRIMARIA U HOMOLOGO PLAN DE AYALA CCT 15DPR2282K EN COLONIA LOMAS DEL CADETE

Consideraciones señaladas en el catálogo de los Lineamientos Generales para la Operación del FAIS y estatales que otorguen subsidios para este fin, Sólo para escuelas públicas que tengan clave y estén autorizados los gastos operativos por la instancia normativa federal o estatal.

*Descripción detallada del proyecto:

TRAZO Y NIVELACIÓN DE ÁREA A EJECUTAR LOS TRABAJOS. RETIRO, SUMINISTRO E INSTALACIÓN DE LAVABOS. MINGITORIOS Y W.C. DEMOLICIÓN Y COLOCACIÓN DE LOSETA CERÁMICA EN PISO, APLICACIÓN DE PINTURA EN MUROS Y PLAFONES. REHABILITACIÓN LINEAS DE ALIMENTACIÓN DE INSTALACIONES HIDROSANITARIAS, MAMPARAS, PINTURA Y LIMPIEZA.

¿Por qué es importante la obra?

PARA QUE LOS ALUMNOS TENGAN INSTALACIONES DIGNAS Y MAYOR BIENESTAR DERIVADA DE LA LIMPIEZA Y SANIDAD DE LOS INMUEBLES, ASI COMO EL AHORRO EN LOS GASTOS DE AGUA POTABLE.

¿Cuáles fueron los datos del IAP en los que se apoyó para la planeación de este proyecto?

CON BASE EN EL INFORME ANUAL SOBRE LA SITUACION DE POBREZA Y REZAGO SOCIAL DEL AÑO 2023 SE IDENTIFICARON LAS CARENCIAS DE LA POBLACION MUNICIPAL DE NAUCALPAN DE JUAREZ TENIENDO UN 10.2% DE REZAGO EDUCATIVO Y 35.7% EN EL ACCESO A LOS SERVICIOS DE SALUD, POR LO QUE EL DESARROLLO DE LOS PROYECTOS DE INFRAESTRUCTURA EDUCATIVA GARANTIZARAN UNA MEJORA EN LA INFRAESTRUCTURA SOCIAL BASICA.

¿De qué manera participó la ciudadanía en a la decisión de la realización del proyecto?

SOLICITUDES POR PARTE DE LOS PADRES DE FAMILIA Y PERSONAL DOCENTE DE LAS INSTITUCIONES EDUCATIVAS PARA LA SUSTITUCIÓN ED MUEBLES SANITARIOS DAÑADOS, PARA EVITAR GASTOS INECESARIOS DE AGUA POTABLE Y PARA TENER INSTALACIONES MAS LIMPIAS Y SANAS.

Informe disponible en el Diario Oficial de la Federación

FACTIBILIDAD DEL PROYECTO

SOLVENTAR(0)

SITUACIÓN LEGAL DE LA PROPIEDAD

El bien es público

SI

DECLARATORIAS

Se cuenta con derecho de vía

SI

Me doy por enterado que para el presente proyecto de infraestructura vial, en cuyo caso el presupuesto no contemple la instalación de servicios básicos de alcantarillado, drenaje, red de agua potable y electrificación, el costo de estos trabajos será aportación de la entidad federativa o municipio, comprometiéndose éstos a que dicha infraestructura, se encuentre integrada y en funcionamiento al finalizar el presente proyecto.

Manifiesto que tenemos conocimiento de que éste proyecto debe sujetarse a los costos paramétricos de la entidad federativa, y nos comprometemos a justificar ante los órganos fiscalizadores las variaciones que, en su caso, excedan de dichos costos.

Manifiesto contar con todos los permisos liberados, vigentes y necesarios para la correcta ejecución del proyecto,**

METAS FÍSICAS DEL PROYECTO (ACCIONES Y BENEFICIARIOS PROGRAMADOS)

SOLVENTAR(0)

Monto Total a invertir

\$

520,000.00

Monto Unitario

\$

5,306.12

Población Beneficiaria Total

504

Acciones Programadas y Beneficiarios Programados

*Cantidad

98.00

¿Qué Unidad de Medida aplica?

Metros Cuadrados

Identificación de personas beneficiarias por género y adscripción étnica

Masculina

252

Indígena

0

Afromexicana

0

Población que no se autoadscribe como indígena o afrodendiente

252

Femenina

252

*Viviendas beneficiadas

504

Monto planeado del Proyecto FAISMUN

\$

520,000.00

Monto Subclasificación adicional directa

0

Monto Subclasificación adicional complementaria

0

Rendimientos Financieros 2023

Ingreso Monto

Institución Ejecutora

1445 1445 Municipio de Naucalpan de Juárez

Beneficios Esperados del Proyecto

MAYOR BIENESTAR DERIVADA DE LA LIMPIEZA Y SANIDAD DE LOS INMUEBLES, ASI CO

CONCURRENCIA APLICABLE AL PROYECTO

SOLVENTAR(0)

ADJUNTAR ANEXO I

Ramo

Seleccionar...

Ramo

Seleccionar...

Ramo

Seleccionar...

Ramo

Seleccionar...

Ramo

Seleccionar...

Ramo

Seleccionar...

Fuente de Financiamiento Estatal

Monto

Ingreso Monto

Porcentaje

Ingreso Solo Texto

Nombre del Programa

Fuente de Financiamiento Privada

Monto

Porcentaje

Ingreso Monto

Fuente de Financiamiento Municipal

Monto

Porcentaje

Ingreso Monto

Ingreso Solo Texto

Nombre del Programa

Aportaciones Federales a las Entidades Federativas y Municipios (1)

Programa Presupuestal

Seleccionar...

Monto

Ingreso Monto

Porcentaje

Aportaciones Federales a las Entidades Federativas y Municipios (2)

Programa Presupuestal

Seleccionar...

Monto

Ingreso Monto

Porcentaje

Fuente de Financiamiento, Grupo Funcional: Gobierno

Programa Presupuestal

Seleccionar...

Monto

Ingreso Monto

Porcentaje

Fuente de Financiamiento, Grupo Funcional: Desarrollo Económico o Social (1)

Programa

Seleccionar...

Monto

Ingreso Monto

Porcentaje

Fuente de Financiamiento, Grupo Funcional: Desarrollo Económico o Social (2)

Programa Presupuestal

Seleccionar...

Monto

Ingreso Monto

Porcentaje

Si el proyecto tiene concurrencia con otro proyecto de recursos FAIS (FISE o FAISMUN), capturar el folio del proyecto:

MÓDULO FINANCIAMIENTO BANOBRAS

SOLVENTAR(0)

Utilizará recursos de financiamiento BANOBRAS

NO

PERIODO EN EL QUE SE EJECUTARÁ LA OBRA

SOLVENTAR(0)

Fecha de captura del proyecto

23/08/2023

*Fecha de Inicio

18/09/2023

*Fecha de Fin

31/12/2023

PROGRAMACIÓN DE TRABAJOS

SOLVENTAR(0)

Etapas

Descripción de los trabajos principales por etapa de la obra

Avance de la obra (%)

Inicio :

TRAZO Y NIVELACIÓN DE ÁREA A EJECUTAR LOS TRABAJOS. RETIRO DE MOBILIARIO FIJO Y MOBILIARIO CORRESPONDIENTE A INSTALACIONES HIDRO SANITARIAS, MINGITORIOS Y W.C. ASI COMO TAMBIEN LA DEMOLICIÓN DE RECURBIMIENTOS EN MUROS Y PISOS.

10

Desarrollo :

SUMINISTRO E INSTALACION DE LAVABOS, MINGITORIOS Y W.C. INCLUYENDO LA INSTALACIÓN DE SALIDAS HIDRAULICAS Y SANITARIAS, COLOCACIÓN DE LOSETA CERAMICA EN PISO, APLICACIÓN DE PINTURA EN MUROS Y PLAFONES.

80

Conclusión :

REHABILITACIÓN LÍNEAS DE ALIMENTACIÓN DE INSTALACIONES HIDROSANITARIAS, COLOCACIÓN DE MAMPARAS DIVISORIAS EN SANITARIOS, APLICACIÓN DE PINTURA Y LIMPIEZA.

10

Etapa	Descripción de los trabajos principales por etapa de la obra	Avance de la obra (%)
		<div>100</div>

Fecha:11/09/2023 19:53:49

Cadena:"Qa73o6rTLljs3ugG3AJf1a43TzOCtIqNhdUx+3SC7eWw9Hhap4x7YGxo5+•x77)+cp24tp7vmXDzRI0j56g9pbk1DlIK9slQqtBaG1kheIckzey/S6uh1RGZ94pnE0FpZ84mYSaDk1hxp5m0wgEaC5VWVTU0MPRWQX7wzqGSHWoR6ZgaWPBWZYIGUS1MGcYDmYyL3ta4qmXiRMVui7YOrMj80qA

FIRMA ELECTRÓNICA

DIRECCIÓN GENERAL DE DESARROLLO REGIONAL